



PROCURADURÍA AMBIENTAL
Y DEL ORDENAMIENTO
TERRITORIAL DEL D.F.

ANÁLISIS DE MEDIOS PARA LA COMISIÓN AUXILIAR DEL PROCURADOR

COORDINACIÓN DE PARTICIPACIÓN CIUDADANA Y DIFUSIÓN

SEPTIEMBRE 2003

Presencia temática en medios (del 1° al 30 de septiembre de 2003)

	Tema	Impactos
1.	Construcciones	117
2.	Protección civil	70
3.	Agua	57
4.	Áreas ambientales y suelos de conservación*	52
5.	Áreas patrimoniales y monumentos	33
6.	Ambiente	27
7.	Otros temas	26
8.	Menciones PAOT**	16
9.	Fauna	11
10.	Atmósfera	8
11.	Temas PAOT**	4
	Total de impactos	405

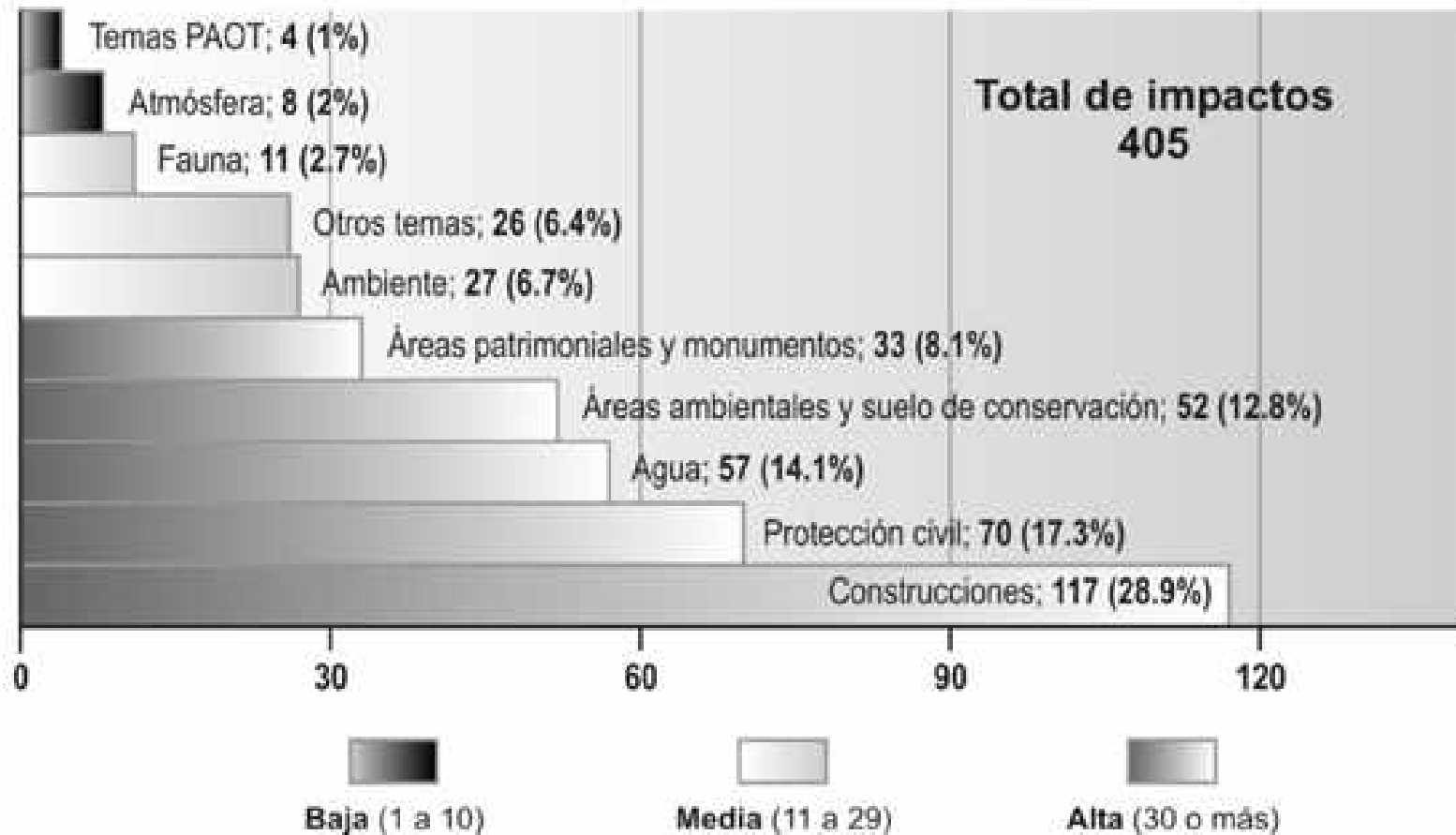


* * Nota: los 15 impactos reunidos bajo el rubro "Menciones PAOT" no se suman al total de impactos porque ya están contados bajo sus respectivos temas (por ejemplo en "Áreas verdes", "Residuos sólidos" o "Suelo de conservación"). Sin embargo se colocan como rubro en este cuadro para destacar las veces que fue incluida la PAOT en las notas periodísticas del mes. A su vez, los 4 impactos contabilizados como "Temas PAOT" se consideraron aparte porque la temática de las notas no se relaciona directamente con los otros temas del cuadro.

* Este rubro incluye árboles, áreas verdes, áreas de valor ambiental, áreas naturales protegidas, suelos de conservación y barrancas. En adelante se abreviará como AA y SC.

Presencia temática en medios

(Del 1° al 30 de septiembre de 2003)



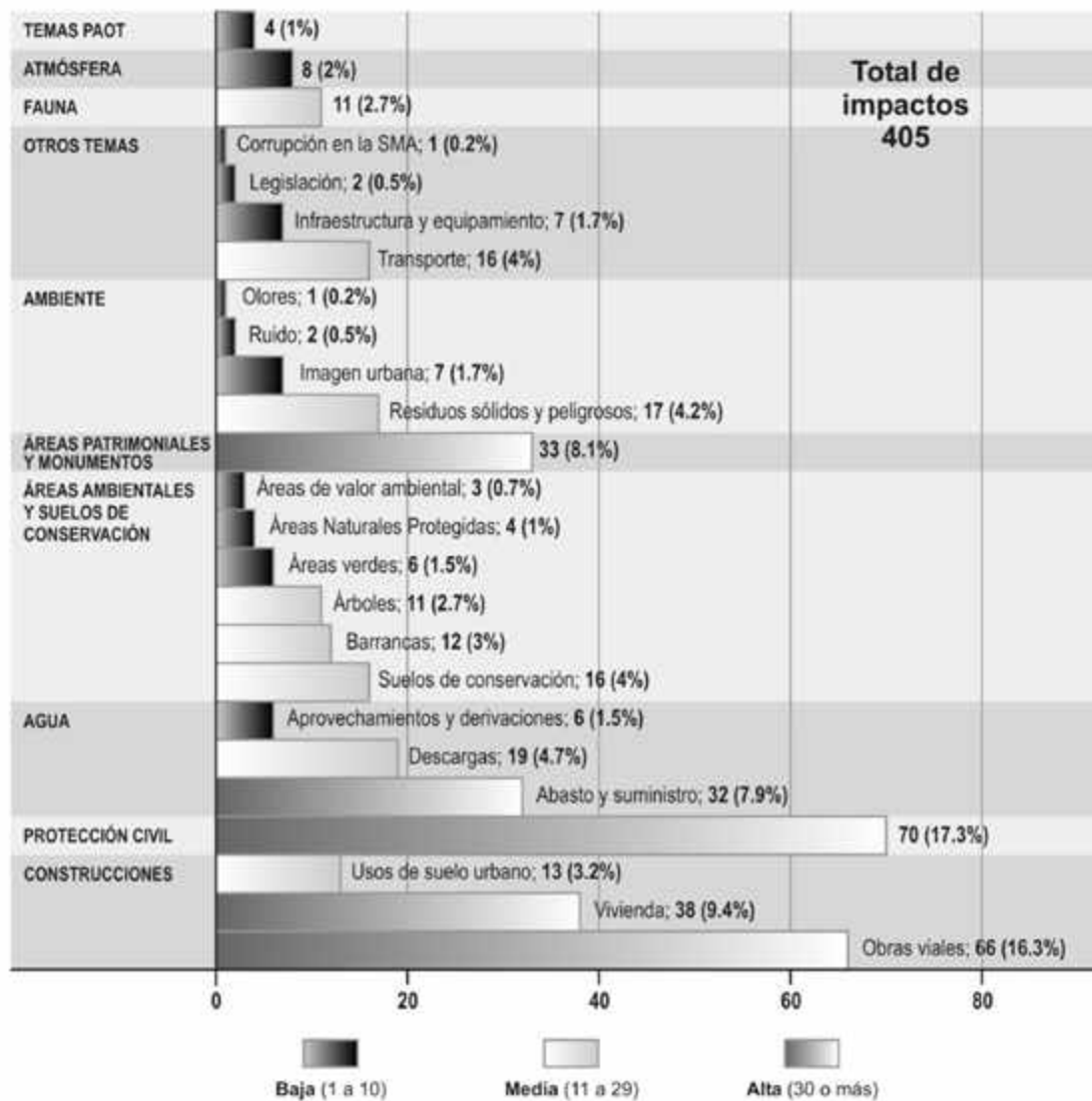
**Presencia temática en medios
Cuadro de subtemas
(del 1° al 30 de septiembre de 2003)**

	TEMA	IMPACTOS
1.	AA y SC (Suelos de conservación)	16
2.	AA y SC (Barrancas)	12
3.	AA y SC (Árboles)	11
4.	AA y SC (Áreas verdes)	6
5.	AA y SC (Áreas Naturales Protegidas)	4
6.	AA y SC (Áreas de valor ambiental)	3
7.	Agua (Abasto y suministro)	32
8.	Agua (Descargas)	19
9.	Agua (Aprovechamientos y derivaciones)	6
10.	Ambiente (Residuos sólidos y peligrosos)	17
11.	Ambiente (Imagen urbana)	7
12.	Ambiente (Ruido)	2
13.	Ambiente (Olores)	1
14.	Áreas patrimoniales y monumentos	33
15.	Atmósfera	8
16.	Construcciones (Obras viales)	66
17.	Construcciones (Vivienda)	38
18.	Construcciones (Usos de suelo urbano)	13
19.	Fauna	11
20.	Otros temas (Transporte)	16
21.	Otros temas (Infraestructura y equipamiento)	7
22.	Otros temas (Legislación)	2
23.	Otros temas (Corrupción en la SMA)	1
24.	Protección civil	70
25.	Temas PAOT	4
26.	Total	405

Presencia temática en medios

Cuadro de subtemas

(Del 1° al 30 de septiembre de 2003)



CUADRO DE NOTAS PAOT EN MEDIOS

NOTA	IMPACTOS	MEDIO	FECHA
Basura y aguas negras en la barranca El Ocote, Cuajimalpa	1	La Jornada	1 de septiembre
Reestructuración del programa "Hoy no circula" propone el consejero de la PAOT José Luis Benítez	2	La Crónica Milenio Diario	14 de septiembre
Residentes del Barrio 18 en Xochimilco presentan denuncia ante la PAOT por afectaciones al área ecológica	1	La Crónica	11 de septiembre
Casi lista recomendación de la PAOT para detener deterioro en Xochimilco	1	La Crónica	12 de septiembre
Sobre la resolución de la PAOT en Magdalena Mixihuca	1	Reforma	11 de septiembre
Enrique Provencio califica a los asentamientos irregulares en suelos de conservación como principal problema en las delegaciones	1	La Jornada	15 de septiembre
La delegación Tlalpan no ha cumplido con la recomendación de la PAOT respecto al predio Tochtepec	1	Reforma	12 de septiembre
Invasión en la zona de la barranca de Tarango, Álvaro Obregón	1	Unomásuno	14 de septiembre
La PAOT recomienda a la delegación Azcapotzalco revocar permiso de construcción de un edificio en la colonia Clavería	1	La Crónica	13 de septiembre
La PAOT, primera dependencia capitalina en cumplir con la <i>Ley de Transparencia y acceso a la información pública del DF</i>	3	Reforma El Universal El Heraldó	11 de septiembre 12 de septiembre 13 de septiembre
Enrique Provencio plantea en entrevista la necesidad de una reforma fiscal ambiental	1	Revista <i>Desarrollo Económico</i>	Extemporáneo (publicado en agosto y mencionado en la Síntesis PAOT el 12 de septiembre)
Ex diputado del PVEM presente denuncia en la PAOT por retiro de árboles en el camellón de Lorenzo Bouturini	1	Reforma	21 de septiembre

NOTA	IMPACTOS	MEDIO	FECHA
Vecinos de Chimalistac presentan denuncia por construcción de un estacionamiento del Club España	1	Reforma	20 de septiembre
El ruido, uno de los principales contaminantes en la lista de denuncias de la PAOT	1	Milenio Diario	28 de septiembre
Ecocidio sobre los árboles del DF que se usan como postes para publicidad, luminarias, cámaras, etc., comenta Ileana Villalobos	1	Reforma	28 de septiembre
La PAOT busca una mejor percepción pública de la aplicación de la legislación ambiental en el DF	1	La Jornada	29 de septiembre
Gustavo Alanís pregunta ¿Dónde está la Procuraduría Ambiental del DF?, ante lo que considera la ilegalidad de los segundos pisos	1	Reforma	28 de septiembre
Total	20		

TABLA DE CASOS REGISTRADOS EN SEPTIEMBRE DE 2003

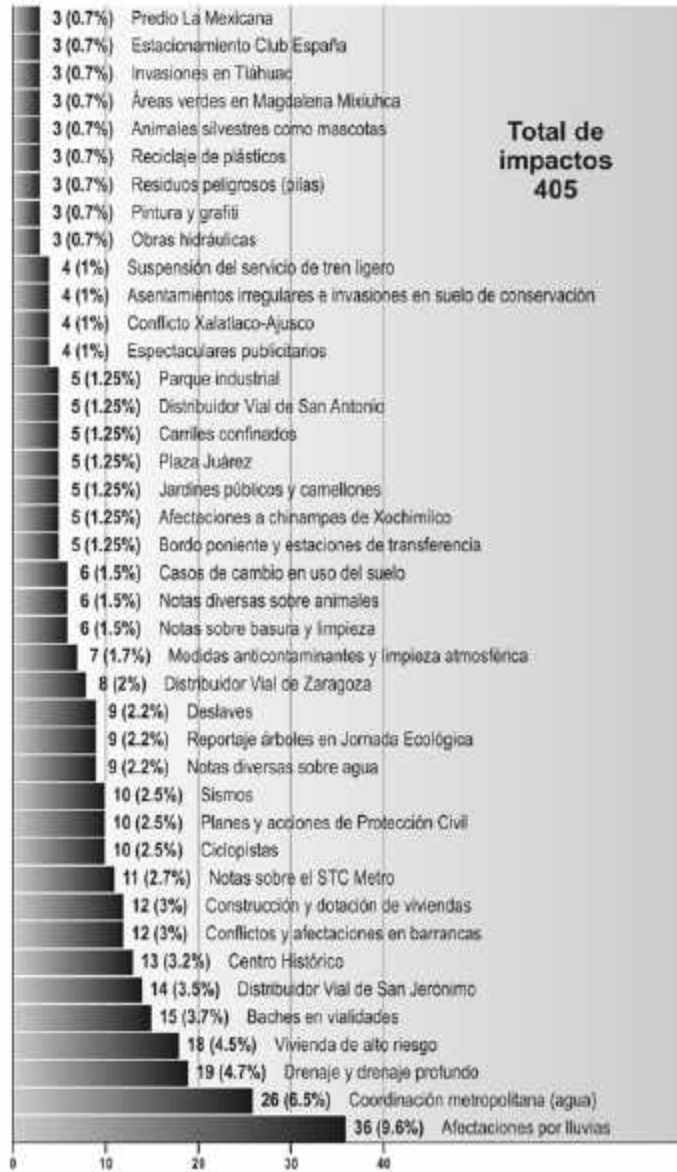
CASO	No. de impactos	Porcentaje
1. Afectaciones por lluvias (deslaves, inundaciones, encharcamientos, caída de árboles, etc.)	39	9.6
2. Coordinación metropolitana (agua)	26	6.5
3. Drenaje y drenaje profundo	19	4.7
4. Vivienda de alto riesgo	18	4.5
5. Baches en vialidades	15	3.7
6. Distribuidor Vial de San Jerónimo	14	3.5
7. Centro Histórico	13	3.2
8. Construcción y dotación de viviendas	12	3
9. Conflictos y afectaciones en barrancas	12	3
10. Notas sobre el STC Metro	11	2.7
11. Sismos	10	2.5
12. Planes y acciones de Protección Civil	10	2.5
13. Ciclopistas	10	2.5
14. Deslaves	9	2.2
15. Reportaje árboles en Jornada Ecológica	9	2.2
16. Notas diversas sobre agua	9	2.2
17. Distribuidor Vial de Zaragoza	8	2
18. Medidas anticontaminantes y limpieza atmosférica	7	1.7
19. Casos de cambio en uso del suelo	6	1.5
20. Notas diversas sobre animales	6	1.5
21. Notas sobre basura y limpieza	6	1.5

CASO	No. de impactos	Porcentaje
22. Parque industrial	5	1.25
23. Distribuidor Vial de San Antonio	5	1.25
24. Carriles confinados	5	1.25
25. Plaza Juárez	5	1.25
26. Jardines públicos y camellones	5	1.25
27. Bordo poniente y estaciones de transferencia	5	1.25
28. Afectaciones a chinampas de Xochimilco	4	1
29. Suspensión del servicio de tren ligero	4	1
30. Asentamientos irregulares e invasiones en suelo de conservación	4	1
31. Conflicto Xalatlaco-Ajusco	4	1
32. Espectaculares publicitarios	4	1
33. Cumple PAOT la Ley de Transparencia	3	0.7
34. Programas de desarrollo urbano	3	0.7
35. Tianguis del Chopo	3	0.7
36. Segundos pisos al Periférico y el Viaducto	3	0.7
37. Interés social e impacto ambiental (vivienda)	3	0.7
38. Predio La Mexicana	3	0.7
39. Estacionamiento Club España	3	0.7
40. Invasiones en Tláhuac	3	0.7
41. Áreas verdes en Magdalena Mixiuhca	3	0.7
42. Animales silvestres como mascotas	3	0.7
43. Reciclaje de plásticos	3	0.7
44. Residuos peligrosos (pilas)	3	0.7
45. Pintura y grafiti	3	0.7
46. Obras hidráulicas	3	0.7

CASO	No. de impactos	Porcentaje
47. Incendios	2	0.5
48. Financiamiento para viviendas	2	0.5
49. Ampliación del AICM	2	0.5
50. Ruta de la Amistad	2	0.5
51. Afectaciones a árboles	2	0.5
52. Uso del sello verde	2	0.5
53. Comercio ilegal de mascotas	2	0.5
54. Trolebuses	1	0.25
55. Falta de espacio en panteones	1	0.25
56. Falta de espacio en estacionamientos delegacionales	1	0.25
57. Corrupción en la SMA	1	0.25
58. Nota sobre la Procuraduría Social	1	0.25
59. Autonomía de las delegaciones	1	0.25
60. Entrevista a E. Provencio en <i>Desarrollo Económico</i>	1	0.25
61. Legislación sobre subsuelo	1	0.25
62. Edificio ilegal en Azcapotzalco	1	0.25
63. Tren suburbano	1	0.25
64. Tren colgante	1	0.25
65. Vialidad en Santa Fe	1	0.25
66. Puente peatonal en Miramontes	1	0.25
67. Glorieta Insurgentes	1	0.25
68. Plaza Mariana	1	0.25
69. Colonia San Rafael	1	0.25
70. Corredor Reforma-Zócalo	1	0.25
71. Zona arqueológica en Azcapotzalco	1	0.25

CASO	No. de impactos	Porcentaje
72. Paseo Escultórico Coyoacán	1	0.25
73. Hotel Posada del Sol	1	0.25
74. Giros negros en Zona Rosa	1	0.25
75. Parque de los Venados	1	0.25
76. Tareas de la Profepa en suelo de conservación	1	0.25
77. Deforestación en el DF	1	0.25
78. Predio Tochtepec	1	0.25
79. Nube tóxica en Edomex	1	0.25
80. Sordera por cohetes	1	0.25
81. Denuncias sobre ruido	1	0.25
82. Malos olores en el canal del desagüe	1	0.25
TOTAL DE IMPACTOS	405	

Casos registrados en septiembre de 2003 (Primera parte)



Casos registrados en septiembre de 2003 (Segunda parte)

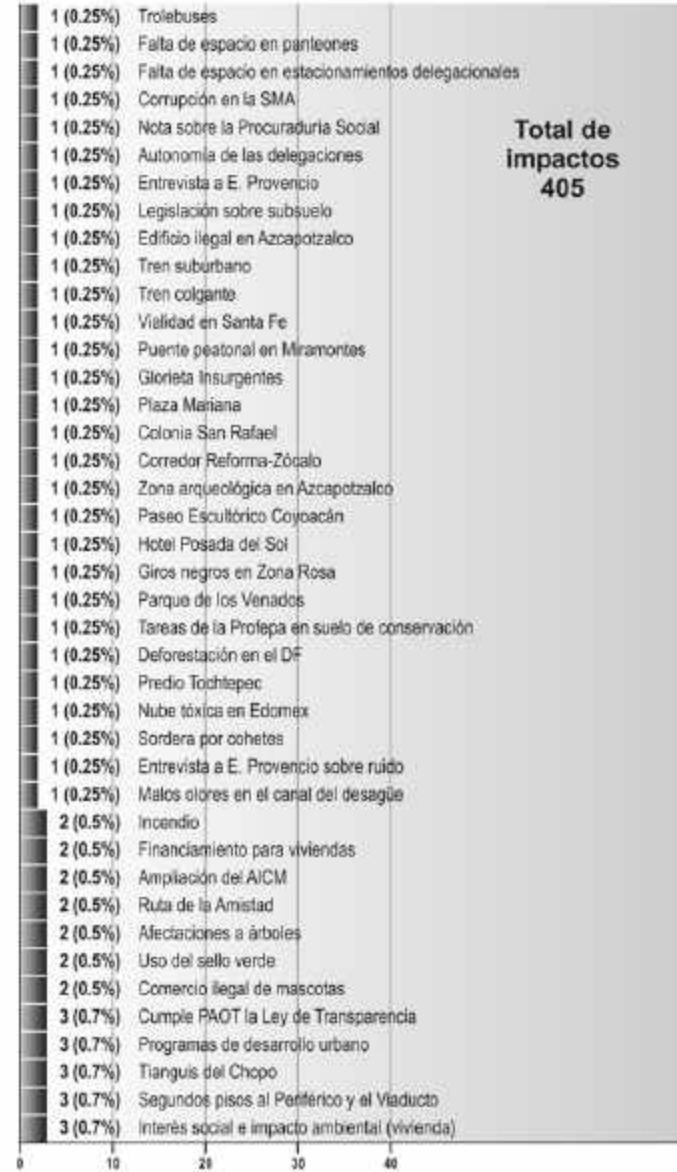
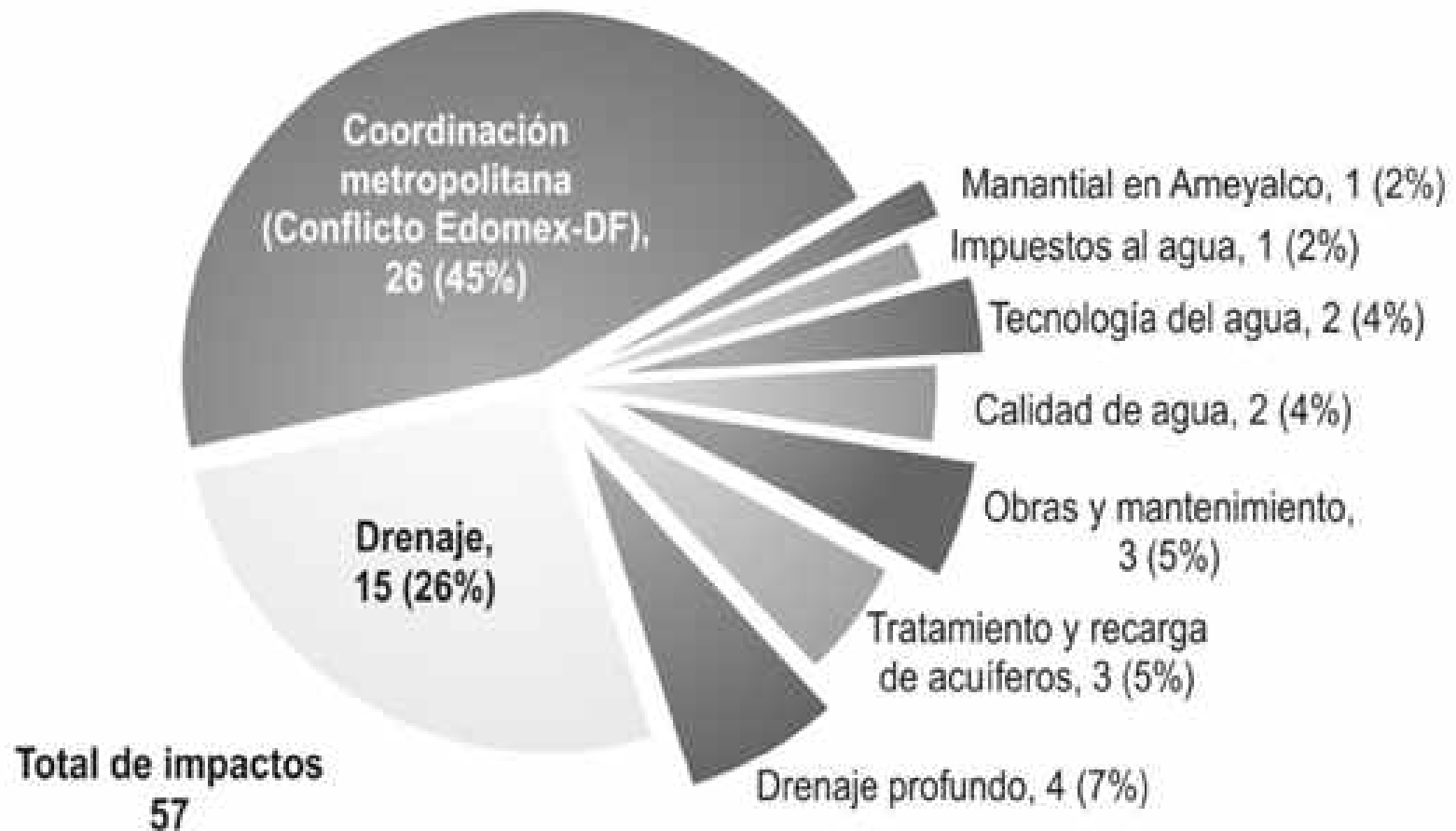


TABLA DE IMPACTOS POR DELEGACIÓN

DELEGACIÓN	MENCIONES POR DELEGACIÓN	PORCENTAJE
Álvaro Obregón	24	8.8
Azcapotzalco	11	4.0
Benito Juárez	12	4.4
Coyoacán	4	1.5
Cuajimalpa	21	7.7
Cuauhtémoc	53	19.4
Gustavo A. Madero	24	8.8
Iztacalco	9	3.3
Iztapalapa	22	8.0
Magdalena Contreras	6	2.2
Miguel Hidalgo	20	7.3
Milpa Alta	8	3.0
Tláhuac	13	4.7
Tlalpan	16	5.8
Venustiano Carranza	12	4.4
Xochimilco	18	6.6
TOTAL DE IMPACTOS CON REFERENCIA A DELEGACIÓN	273	Porcentaje de notas con referencia a delegación sobre el total 67.4%

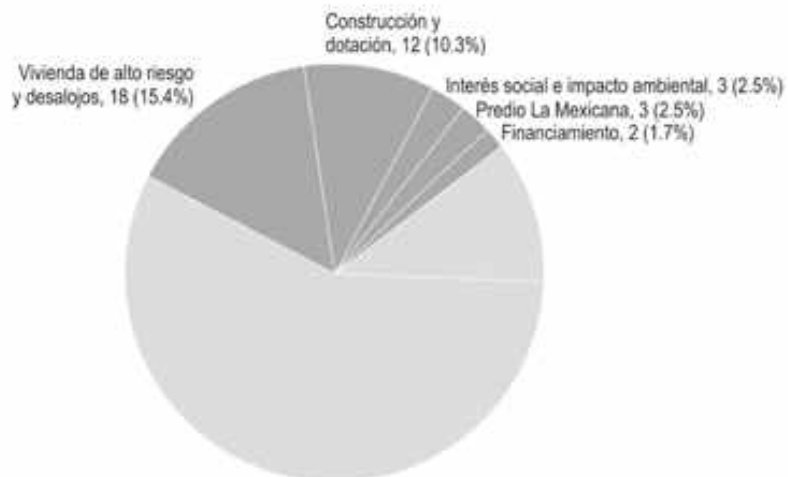
Casos de agua

(Por número de impactos del 1° al 30 de septiembre de 2003)



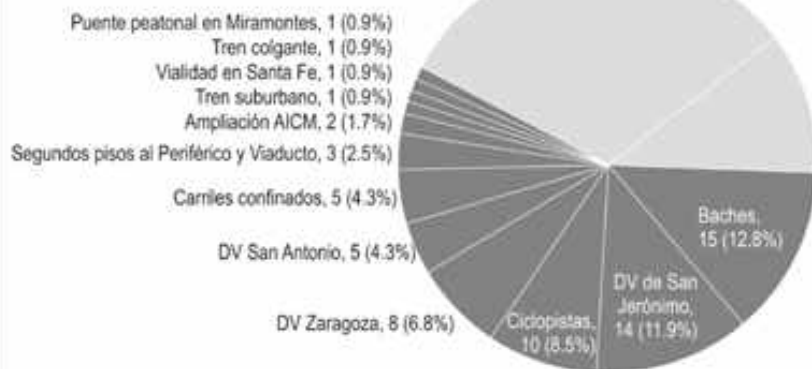
Casos de construcciones (Por número de impactos del 1° al 30 de septiembre de 2003)

VIVIENDA



Subtema	No.	%
Uso de suelo	13	11.2
Obras viales	66	56.4
Vivienda	38	32.4
Total de impactos	117	100

OBRAS VIALES

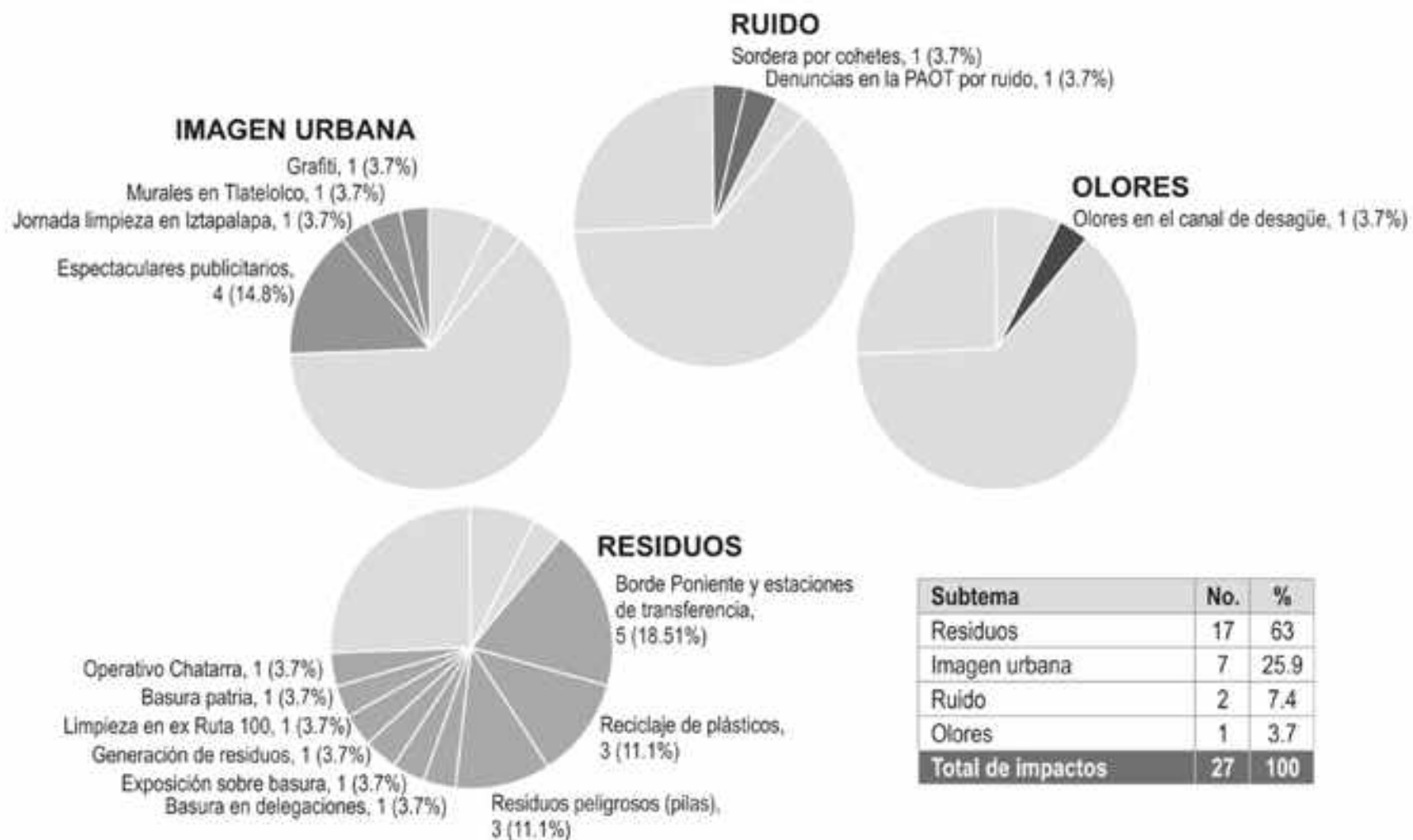


USOS DE SUELO



Casos de ambiente

(Por número de impactos del 1° al 30 de septiembre de 2003)



Casos de áreas con valor ambiental

(Por número de impactos del 1° al 30 de septiembre de 2003)

ÁRBOLES



BARRANCAS



ÁREAS VERDES



SUELO DE CONSERVACIÓN



ÁREAS DE VALOR AMBIENTAL



ÁREAS NATURALES PROTEGIDAS



Subtema	No.	%
Árboles	11	21.1
Áreas verdes	6	11.6
Áreas de valor ambiental	3	5.8
Áreas Naturales Protegidas	4	7.7
Barrancas	12	23.1
Suelo de conservación	16	30.7
Total de impactos	52	100

RESUMEN DE NOTICIAS

(1 – 31 DE JULIO DE 2003)

	CASO	TEMA / SUBTEMA	TOTAL DE IMPACTOS	RESUMEN DE NOTICIAS
1.	Obras y problemas de drenaje	Agua/Descargas	12	<ul style="list-style-type: none"> • Aseguran expertos que debe invertirse para usar la lluvia y no para tirarla. Las obras de ampliación del drenaje en municipios conurbados del Edomex muestran que la ciudad de México continúa sin un plan hidráulico sustentable que aproveche la lluvia en vez de convertirla en aguas negras. • Los encharcamientos en la Ciudad de México son casi imposibles de evitar, pues cuando llueve mucho, como en los días pasados, la capacidad del drenaje para desalojar el agua de inmediato queda rebasada. • Entrevista a un operador del Campamento Centro del Equipo Hidroneumático, que son los encargados de garantizar la funcionalidad del drenaje. • El urbanista y académico de la Facultad de Arquitectura de la UNAM, Enrique Soto Alba, aseguró que aunque se aumente el diámetro de la tubería de 15 a 30 centímetros, el agua se estancará, ya que son toneladas de basura las que se almacenan. • Las tres causas que agudizan los "encharcamientos" en época de lluvias son el exceso de basura en vía pública, el incremento de las precipitaciones pluviales y la insuficiencia de la captación del drenaje. • Decir que la culpa de las inundaciones en la ciudad de México es de la gente que tira la basura en calles y barrancas, es querer echarle la culpa a alguien más. Hay otros factores, como los rezagos y la falta de mantenimiento al drenaje, que provocan esos problemas, considera Sergio Flores, director del posgrado de Urbanismo de la Facultad de Arquitectura de la UNAM. • El GDF prepara el inicio de un programa emergente para cambiar las tuberías de al menos 11 pasos a desnivel del Anillo Periférico y Circuito Interior, así como en la calzada Ignacio Zaragoza, donde se registran constantes inundaciones. • El GDF inauguró un colector que recogerá las aguas negras del drenaje de la zona de Aragón, delegación Gustavo A. Madero, y una planta de bombeo que las canalizará hacia el Gran Canal del desagüe, lo que significó una inversión de 165 millones de pesos. • En México, la NOM 087 considera la sangre como desecho peligroso biológico-infeccioso. Según la misma norma, todo establecimiento que genere como residuo este desecho tiene la obligación de depositarlo en contenedores especiales para su tratamiento y contratar los servicios de empresas especializadas que se encarguen de su traslado y tratamiento. Sin embargo, en el caso de las embalsamadoras parece que no existe tal regulación. En la colonia Doctores, delegación Cuauhtémoc, operan varias embalsamadoras en las que cerca de 20 cadáveres diarios son tratados, lo que representa el desecho de, al menos, 100 litros de sangre que se vierten al drenaje.
2.	Obras de drenaje profundo	Agua/Descargas	7	<ul style="list-style-type: none"> • Al oriente del Valle de México se planea la construcción de otros 40 kilómetros de drenaje profundo para mitigar el riesgo de inundación. Las obras llevarán a una profundidad de 20 metros a todo el río de La Compañía, así como los

	CASO	TEMA / SUBTEMA	TOTAL DE IMPACTOS	RESUMEN DE NOTICIAS
				<p>canales Bordo de Xochiaca, Canal General y Dren Chimalhuacán 2, todos ellos son estructuras artificiales, que conducen aguas negras a cielo abierto y que han tenido hundimientos menos pronunciados que los asentamientos humanos adyacentes.</p> <ul style="list-style-type: none"> De los cauces que recorren el Estado de México se extraen 200 mil toneladas de basura al año, principalmente del río de La Compañía, en donde se han encontrado desde vehículos hasta animales muertos, informó el gerente regional de construcción de la Comisión Nacional del Agua, Guillermo Villagómez Pinal. El presidente del Colegio de Ingenieros Civiles de México, Humberto Peniche, dijo que si llegara a faltar por alguna naturaleza el sistema de drenaje profundo, el riesgo que tiene la ciudad es que suba el nivel cuatro o cinco metros, o más. Aseguró que es prioritario monitorear y desazolvar el sistema de drenaje, así como evitar que la basura llegue a las coladeras. Para las autoridades capitalinas el proyecto de ampliar en 42 kilómetros el sistema de drenaje profundo de la ciudad no es del todo necesario en este momento, pues con la infraestructura que se tiene es suficiente para atender la demanda de desalojo de agua. El líder interino del PAN en el DF, Adrián Fernández Cabrera, advirtió que la falta de mantenimiento al Sistema de Drenaje Profundo pone en grave riesgo de inundaciones a la Ciudad de México por las fuertes lluvias que se están presentando.
3.	Obras hidráulicas en delegaciones	Agua/ Aprovechamientos y derivaciones	2	El GDF y la CNA reactivarán el crédito por mil millones de dólares contratado con el Banco Interamericano de Desarrollo y el Banco Japonés de Cooperación Internacional para la construcción de cuatro macroplantas tratadoras de aguas residuales.
4.	Recarga de acuíferos	Agua/ Abasto y suministro	2	<ul style="list-style-type: none"> La secretaria del Medio Ambiente, Claudia Sheinbaum Pardo, anunció que el GDF publicará en breve en la Gaceta Oficial la norma para potabilizar el agua residual de la ciudad de México, lo cual propiciará recargar los mantos acuíferos y evitar su sobreexplotación. Las lluvias también han beneficiado al medio ambiente del Valle de México, aunque la población casi no lo perciba, pues recargan el subsuelo, lavan la atmósfera al precipitar al suelo ozono y partículas finas, y también diluyen la carga de contaminantes del caudal de aguas negras.
5.	Conflicto DF-Edomex y Coordinación metropolitana	Agua / Abasto y suministro	26	<ul style="list-style-type: none"> El gobierno del Estado de México pidió a la Secretaria de Hacienda tasar un impuesto ecológico para obligar a todos los que exploten los mantos freáticos del país a pagar por los daños causados al medio ambiente. Esta propuesta establece la posibilidad de que la CNA cobre ese impuesto y luego lo destine a las entidades afectadas para que lo inviertan en la recuperación de mantos freáticos, tareas de reforestación y otras obras que garanticen la recuperación de este recurso. Diputados federales y locales, así como líderes mexiquenses de varios partidos consideraron justa la controversia constitucional interpuesta por el gobierno de Arturo Montiel, para que el GDF pague el agua que recibe de esta entidad. AMLO manifestó que no polemizará con Arturo Montiel, gobernador del estado

	CASO	TEMA / SUBTEMA	TOTAL DE IMPACTOS	RESUMEN DE NOTICIAS
				<p>de México, quien interpuso una controversia constitucional ante la Suprema Corte de Justicia de la Nación.</p> <ul style="list-style-type: none"> • El subdirector técnico de la CNA, Felipe Ignacio Arreguín, advirtió que ninguna autoridad local o estatal puede adjudicarse la propiedad de un bien nacional, sin antes cumplir con una serie de requisitos. • La Suprema Corte de Justicia de la Nación emplazó al gobierno federal y al DF para que antes del 13 de octubre informen el estado que guardan los convenios signados en 1966 para la explotación de los mantos freáticos, los cuales se encuentran sobreexplotados y con daños ecológicos. • Al rendir su cuarto informe de gobierno, el gobernador Arturo Montiel Rojas anunció la negociación que se realiza ante la CNA para que los pozos del Sistema Chiconautla, que actualmente suministran agua al DF, se les otorgue título de propiedad y sean aprovechados exclusivamente por los municipios de Ecatepec y Tecamac.
6.	Tratamiento de aguas residuales	Agua / Abasto y suministro	2	Sólo alrededor de cinco metros cúbicos de agua por segundo son tratados en la ciudad de México, a pesar de que la descarga total tanto de domicilios como de empresas, industrias y comercios alcanza los 15 metros cúbicos, señaló Sergio Gasca Álvarez, director de Proyectos de Agua, Suelo y Residuos de la SMA del DF.
7.	Recaudación fiscal por uso de agua potable	Agua / Aprovechamientos y derivaciones	1	El GDF tuvo ingresos por 5,573 millones 698 mil pesos durante el mes de julio, de los cuales 3,074 millones 949 fueron ingresos propios (impuestos y derechos) Con base en el reporte mensual que la Secretaría de Finanzas envió a la ALDF, la administración de López Obrador recaudó casi 100 millones de pesos menos por concepto de derechos como el uso y aprovechamiento de agua potable.
8.	Tecnología del agua	Agua / Aprovechamientos y derivaciones	2	México debe apoyarse en la ciencia y la tecnología para recuperar la posición de pionero y precursor mundial de grandes obras de infraestructura hidráulica, como ocurrió durante el periodo llamado Desarrollo Estabilizador, concluido en los años 70, afirmó el director de la Comisión Nacional del Agua (CNA), Cristobal Jaime Jáquez.
9.	Manantial en Ameyalco	Agua / Abasto y suministro	1	El pueblo de San Bartolo Ameyalco, en la zona suroriental de la delegación Álvaro Obregón, enfrenta una incongruencia que pocos se explican: los 32 litros de agua por segundo que aporta su manantial en época de sequía alcanzaría para dotar diariamente a cada uno de sus 16 mil habitantes con 153 litros. No obstante, gran parte de la población apenas obtiene 200 litros de agua para toda una semana.
10.	Calidad del agua	Agua / Abasto y suministro	2	<ul style="list-style-type: none"> • El coordinador electo del PRI en la III ALDF, Manuel Jiménez Guzmán, alertó sobre el peligro que corren miles de capitalinos que reciben en sus casas agua potable, pero contaminada, los más afectados, aclaró, son los estudiantes que literalmente "se pegan a los bebederos". La tubería que transporta el vital líquido, al igual que el material subterráneo, sigue la misma temática, no hay cambios adecuados y por si fuera poco, los tinacos de los Centros Escolares, no han sido cambiados desde hace ya algunos años. • En la ciudad de México no se ha reportado contaminación del agua de consumo humano por metales pesados o sustancias tóxicas, señaló la secretaria de la SMA, Claudia Sheinbaum, al indicar que hay estudios de la UNAM que refieren

	CASO	TEMA / SUBTEMA	TOTAL DE IMPACTOS	RESUMEN DE NOTICIAS
				otro tipo de contaminación en los acuíferos de algunas zonas de la ciudad.
11.	Medidas anticontaminantes	Atmósfera / Contaminación	6	<ul style="list-style-type: none"> A finales de 2004 habrá 2 mil taxis que utilizarán gas natural comprimido en el Valle de México, además de los 2,600 microbuses que ya usan este combustible, informó Ecomex. El consejero de la Procuraduría Ambiental y Organización Territorial del Distrito Federal, José Luis Benítez Gil, afirmó que el Programa "Hoy no Circula" empezó a ser rebasado, por lo que es necesario que se modifique y reestructure para que se convierta en una auténtica herramienta de control y prevención contra la contaminación. Víctor Hugo Páramo, director de Gestión Ambiental del Aire de la SMA aseguró que cerca de 45% de las partículas suspendidas PM2.5 que se encuentran en el ambiente son emitidas por la combustión de vehículos a diesel; por ello, es posible que se hagan recomendaciones a las empresas armadoras de vehículos, a las encargadas de fabricar los combustibles y a los responsables del transporte a nivel local y federal.
12.	Nube tóxica en Edomex	Atmósfera / Contaminación	1	Los residuos de una gigantesca nube tóxica, originada por los incendios registrados en fábricas de la zona industrial del municipio de Nezahualcóyotl, todavía representan una amenaza a la salud de los habitantes, por lo que autoridades del Edomex sugirieron a la población tomar medidas precautorias.
13.	Limpieza con lluvia	Atmósfera / Contaminación	1	Con las lluvias, una casi perfecta calidad del aire, con los niveles más bajos de contaminación en lo que va del año. De acuerdo con la Red Automática de Monitoreo Atmosférico se registraron apenas 34 unidades en los niveles de ozono y partículas suspendidas.
14.	Remodelación Plaza Juárez	Áreas patrimoniales y monumentos	3	<ul style="list-style-type: none"> Tras 18 años de abandono, la plaza Juárez luce renovada como parte del rescate del CH y del plan de revitalización y dignificación urbana de esa zona, que fue devastada por los sismos de 1985 y permaneció en total rezago durante muchos años. El presidente Vicente Fox y el jefe de Gobierno del Distrito Federal evaluaron los avances del Proyecto Alameda, y hablaron sobre la construcción del nuevo edificio de la Secretaría de Relaciones Exteriores que iniciará en una semana más. Se incluyó también el proyecto de una torre para el Tribunal Superior de Justicia del Distrito Federal. Vecinos de la calle Independencia, colonia Centro, delegación Cuauhtémoc, que serán afectados por la construcción de la Plaza Juárez, recibieron la advertencia del gobierno capitalino de que en 15 días iniciarán las obras por lo tanto "deben buscar otro lugar para vivir". Rosa María Aguilera, habitante del Callejón Tarasquillo, señaló que las familias que todavía habitan las viviendas de interés social en la esquina de Independencia y Marroquí no están dispuestas a recibir los 800 mil pesos que ofrece la dirección de Patrimonio Inmobiliario como pago por sus predios.
15.	Corredor Reforma-Zócalo	Áreas patrimoniales y monumentos	3	<ul style="list-style-type: none"> Con una inversión de 200 millones de pesos, a principios de enero se iniciará la tercera etapa de rehabilitación del Paseo de la Reforma, de Insurgentes a la Alameda, e incluirá cambio de losetas, remozamiento del camellón central,

	CASO	TEMA / SUBTEMA	TOTAL DE IMPACTOS	RESUMEN DE NOTICIAS
				<p>restauración de 40 monumentos de los próceres de la Reforma y cambio de mobiliario urbano y nomenclatura, informó el director de programas estratégicos de la Secretaría de Turismo, Francisco Ruiz Herrera.</p> <ul style="list-style-type: none"> • Por lo menos 24 figuras de bronce de personajes de la época de la Reforma fueron afectadas por los trabajos de remodelación del Paseo de la Reforma que llevó a cabo el GDF. Los pedestales que sostienen las figuras fueron cubiertas con cemento con un grosor de 30 a 40 centímetros, pues las banquetas subieron el doble de altura.
16.	Centro Histórico de la Ciudad de México	Áreas patrimoniales y monumentos	3	<ul style="list-style-type: none"> • El GDF adquirió dos predios en la calle de Guatemala, frente al Templo Mayor, para crear una plaza pública o un jardín que sirva como mirador para las ruinas arqueológicas, informó Andrés Manuel López Obrador. • El monto de la inversión privada en desarrollos urbanos ha crecido en el último año, pues de acuerdo con la Secretaría de Desarrollo Económico, se rebasó en 9 mil millones de pesos la inversión que se tenía entre el bienio 2001-2002, cuando los proyectos empresariales alcanzaron recursos por 43 mil 598 millones de pesos. Hoy, tan sólo 906 millones de pesos para inversión privada en el CH han salido de los bolsillos del empresario Carlos Slim, quien participa en firmas como Centro Histórico, Inbursa Bursátil, Fundación Telmex, entre otras, y que han adquirido 67 inmuebles en el primer cuadro de la capital. • uno en población del DF, "la gran diferencia es que se están rescatando edificios con capital privado, los mismos que se están cayendo por sí solos, lo que será una garantía de mayor seguridad en el Centro. Los inversionistas están reciclando edificios que antes no tenían esa función, y en muchos de esos casos los monumentos históricos que se colapsaban. Esa es la gran virtud de la inversión privada y ojalá siga invirtiendo", dijo, la futura jefa delegacional en Cuauhtémoc, Virginia Jaramillo.
17.	Ambulantaje en el Centro Histórico de la Ciudad de México	Áreas patrimoniales y monumentos	6	<ul style="list-style-type: none"> • El comercio ambulante es el mayor reto a vencer para lograr el rescate del Centro Histórico, ya que si no se resuelve el problema toda la inversión que se ha hecho en infraestructura para su recuperación -hasta el momento unos 400 millones de pesos del GDF- no tendrá sentido, declaró la directora del Fideicomiso del Centro Histórico, Ana Lilia Cepeda. • En el oriente del Centro Histórico existen 8,760 comerciantes informales afines al PRD y otros 1,350 al PRI, denunciaron los Empresarios y Comerciantes Unidos para la Protección del Centro Histórico. • El Jefe Delegacional en Cuauhtémoc, José Alfonso Suárez del Real, dijo este lunes que defenderán las calles del sector financiero del Centro Histórico para que no las invadan ambulantes en la vendimia del mes patrio. • Debido a los recientes conflictos registrados entre comerciantes ambulantes, vecinos del Centro Histórico, agrupados en la Unificación de Comités Vecinales, iniciarán acciones para exigir el retiro total de los informales. • Para evitar la desintegración de la Asociación Cívica Legítima y Comercial AC, liderada por Alejandra Barrios, quien es buscada por la Procuraduría General de Justicia del Distrito Federal, otros dirigentes mantienen el control de la organización en su ausencia. • Central de Mayoreo, en la calle de Apartado, y el Pasaje de la Computación, en 16 de septiembre, son las dos plazas comerciales en donde el gobierno de la

	CASO	TEMA / SUBTEMA	TOTAL DE IMPACTOS	RESUMEN DE NOTICIAS
				ciudad pretende reubicar a 530 ambulantes del Eje Central.
18.	Vivienda en el Centro Histórico de la Ciudad de México	Áreas patrimoniales y monumentos	4	<ul style="list-style-type: none"> • Un total de 181 familias otomíes, mazahuas, triquis y mazatecos, dedicadas principalmente al comercio en la vía pública, recibirán departamentos de interés social dentro del Programa de Vivienda en Predios de Alto Riesgo. Cada familia aportará el 15% de sus ingresos para el pago de su casa en el CH. El GDF les ha dado trato preferencial ya que además de permitirles participar en los proyectos de construcción de sus conjuntos habitacionales, se les dotará de un área comunitaria para dar clases, realizar juntas o elaborar sus artesanías. • Integrantes del Frente de Lucha Popular afirmaron que no dejarán los edificios expropiados por el GDF, sobre todo el que se encuentra en República de Argentina 104, ya que las autoridades pretenden convertirlo en un centro comercial y los inquilinos de este inmueble de alto riesgo acusan a AMLO de no procurar vivienda digna para las familias que viven en este lugar. • La inversión para los cinco proyectos de Vivienda será de 63.9 millones de pesos, de los cuales el GDF erogará 53.9 y el Gobierno Federal 10. Los predios se encuentran en el Centro de la Ciudad, ya han sido expropiados por el GDF y se encuentran en proceso de edificación.
19.	Plaza Mariana y Corredor Basílica-Zócalo	Áreas patrimoniales y monumentos	2	<ul style="list-style-type: none"> • Con 2 mil 346 peregrinaciones y 13 millones de visitantes anuales, la Basílica de Guadalupe dejó de ser un espacio para favorecer los asaltos, con la presencia de la Policía Federal Preventiva, expuso el jefe delegacional en Gustavo A. Madero, Joel Ortega. • Andrés Manuel López Obrador dijo se anunciará el inicio de la construcción de la Plaza Mariana de la Basílica de Guadalupe, que será un detonador para que comiencen las obras del corredor Zócalo-Basílica.
20.	Giros negros en Zona Rosa	Áreas patrimoniales y monumentos	1	Durante el actual gobierno delegacional en Cuauhtémoc, se han clausurado 276 giros negros por carecer de medidas mínimas de seguridad y predominar la venta de droga y la prostitución. Indicó que, a la fecha, se tienen registradas 320 clausuras, incluidas de obras y anuncios espectaculares, de estas, dijo, 85% corresponden a establecimientos mercantiles.
21.	Colonia San Rafael	Áreas patrimoniales y monumentos	1	En la colonia San Rafael, delegación Cuauhtémoc, existen al rededor de 383 inmuebles de gran valor artístico, que aún conservan sus aires virreinales y porfirianos, el más claro ejemplo son los balcones, con relieves en cantera labrada con aires barrocos y eclécticos.
22.	Glorieta Insurgentes	Áreas patrimoniales y monumentos		Con una inversión de 30 millones de pesos, el STC-Metro iniciará a principios de 2004 el proceso de remodelación de la Glorieta del Metro Insurgentes, delegación Cuauhtémoc. Las obras durarán entre seis meses y un año, por lo que probablemente a finales de 2004 o principios de 2005 esté lista. La remodelación no implicará su cierre, pero sí se limpiará de vendedores ambulantes, indigentes y personas que pernoctan en el lugar.
23.	Zona arqueológica en Azcapotzalco	Áreas patrimoniales y monumentos	1	Habitantes de San Miguel Amantla, en Azcapotzalco, resguardan desde hace tres meses un predio del GDF, ubicado en avenida Santa Lucía #30, para evitar que las autoridades construyan viviendas, pues es una zona arqueológica avalada por el

	CASO	TEMA / SUBTEMA	TOTAL DE IMPACTOS	RESUMEN DE NOTICIAS
				Instituto Nacional de Antropología e Historia (INAH). En lugar de casas-habitación, los vecinos desean que la administración local edifique un museo de arqueología o por lo menos que sea destinado a campos deportivos.
24.	Estacionamiento del Club España	Áreas patrimoniales y monumentos	3	Chimalistac exigen a la delegación Álvaro Obregón que detenga la construcción de un estacionamiento de cinco niveles del Club España de Chimalistac pues viola el Plan Parcial de Desarrollo Urbano. Los vecinos argumentan que la licencia de construcción tiene irregularidades y la obra afecta la zona patrimonial de la colonia, protegida por el INAH. El representante de los residentes, Luis Fernando Villalón, comentó que permitir estas irregularidades representaría no sólo solapar faltas a la ley sino abrir la puerta a más violaciones al uso de suelo y así consentir que la colonia comience a perder su arquitectura y su valor como Patrimonio Nacional. El documento de la representación vecinal fue dirigido al Director General de Obras, Óscar René Robles, con copia a la Procuraduría Ambiental y a la delegada electa, Leticia Robles.
25.	Ruta de la Amistad	Áreas patrimoniales y monumentos	2	El conjunto escultórico de la Ruta de la Amistad fue el objetivo ayer de los trabajos de la Unidad Antigrafiti de la SSP. El proyecto de restauración fue apoyado por la empresa inmobiliaria Sare y otras compañías que ya trabajan con la unidad antigrafiti como Comex, Bayer y Nervion.
26.	Claustro de Sor Juana	Áreas patrimoniales y monumentos / Conservación	1	Desde alfabetización y apoyo psicológico a pobladores del Centro Histórico, hasta la creación de un corredor cultural en la Plaza San Jerónimo forman parte de la interacción de la Universidad del Claustro de Sor Juana con la comunidad de esa zona, afirmó Carmen Beatriz López Portillo, Rectora de esa casa de estudios.
27.	Paseo Escultórico Coyoacán	Áreas patrimoniales y monumentos / Creación	1	Volcán encendido de Vicente Rojo, Homenaje al Corazón de Fernando González Gortázar y Geometría Suspendida de Manuel Felguérez son las obras que componen el concepto del Paseo Escultórico Coyoacán. Hilda Trujillo, directora de Cultura en Coyoacán, manifestó: "en este espacio se realizó porque justo era la única zona de Miguel Ángel de Quevedo donde no había árboles".
28.	Hotel Posada del Sol	Áreas patrimoniales y monumentos	1	Hace 5 años el Hotel Posada del Sol fue calificado como una joya arquitectónica invaluable y se proyectó que serviría como sede de la Procuraduría capitalina; sin embargo, ahora está en ruinas y funciona como almacén para material de desecho.
29.	Retiro de árboles en Venustiano Carranza	AA y SC / Árboles	1	La construcción del DVSJ requerirá que se eliminen algunas áreas verdes del camellón que divide los carriles centrales y la lateral del Periférico, en donde incluso existen árboles adultos. Trabajadores de las empresas Sondeos y Rioboo reconocieron que la implantación del proyecto contempla "despejar" algunos tramos de camellón, pues ahí se colocarán cimentaciones y columnas.
30.	Afectaciones a árboles	AA y SC / Árboles	2	Un ecocidio silencioso se comete diariamente con los árboles de los camellones de la ciudad, pues algunos ejemplares han sido convertidos en "postes vivos", con anuncios, luminarias, cámaras de circuito cerrado y hasta nomenclaturas clavadas a su corteza. Según la subprocuradora Ambiental y del Ordenamiento Territorial del DF, Iliana Villalobos, esta situación puede configurar un delito, pero hasta el momento no se ha recibido ninguna denuncia al respecto.

	CASO	TEMA / SUBTEMA	TOTAL DE IMPACTOS	RESUMEN DE NOTICIAS
31.	Reportaje sobre árboles en la Jornada Ecológica	AA y SC / Árboles	9	Reportaje elaborado por el Centro de Ecodesarrollo, dirigido por Iván Restrepo, para La Jornada Ecológica, que incluye los temas: Árboles en la Zona Metropolitana del Valle de México, Conocer y reconocer nuestros árboles, La desaparición de los oficios y la pérdida de los árboles, Criterios para el manejo de árboles, Especies consideradas monumentos urbanos, Las redes de trabajo en la Ciudad de México, ¿Por qué es importante el monitoreo ambiental participativo?, etc.
32.	Parque de los Venados	AA y SC / Áreas verdes	1	Un venado de fierro colado que comparte créditos con la escultura del 'Centauro del Norte', Francisco Villa, en el Parque de Los Venados fue derribado por desconocidos. El venado era una escultura de metal que acompañaba a otra del mismo material, dimensiones y características similares que fueron colocadas al centro de dos fuentes gemelas y que le dieron el nombre al parque. La escultura amaneció fuera de su pedestal con las astas y dos patas rotas, por lo que vecinos de la colonia Letrán Valle exigieron a las autoridades de la Delegación Benito Juárez que repongan la escultura.
33.	Jardines públicos y camellones	AA y SC / Áreas verdes	5	<ul style="list-style-type: none"> • En un pequeño terreno de 420 metros cuadrados se acondicionó un jardín en la colonia Aldana. El jardín cuenta con tres áreas, una de juegos infantiles, mesas para personas de la tercera edad y cancha de usos múltiples, con él se beneficia a más de cinco mil vecinos de varias colonias de la delegación Azcapotzalco. • Al inaugurar las obras de remodelación que se realizaron en el Jardín del Arte, ubicado en la Cuauhtémoc, el Jefe Delegacional, José Alfonso Suárez del Real anunció que presentará denuncias en contra de quienes buscan extorsionar a los dueños de los giros negros clausurados. • La Procuraduría Ambiental y de Ordenamiento Territorial del Distrito Federal tiene la obligación de procurar el pleno ejercicio del derecho de los habitantes de la Ciudad de México a gozar de un ambiente adecuado para su desarrollo y bienestar. Procura el cumplimiento de la legislación ambiental y del ordenamiento territorial desde una visión integral, y busca una mejor percepción pública sobre el nivel de aplicación de dicha legislación en el Distrito Federal. • Se mueren las flores de ornato que el GDF puso a lo largo y ancho del Paseo de la Reforma, con lo que una vez más, su falta de tacto, origina un enorme gasto infructuoso que además dio origen a que cientos de árboles fueran talados, denunció experta ambientalista del Partido Verde Ecologista de México, Elvia Alva.
34.	Magdalena Mixuihca	AA y SC / Áreas de valor ambiental	3	<ul style="list-style-type: none"> • La Delegación Iztacalco no recibe recursos por las concesiones que otorgó el GDF a la empresa OCESA para el manejo del Foro Sol, el Autódromo de los Hermanos Rodríguez y el Palacio de los Deportes, y diversas canchas de la Ciudad Deportiva, por lo que serán sometidas a revisión afirmó Armando Quintero, quien mañana asumirá el cargo de Jefe Delegacional. Fuentes de la actual administración de Iztacalco confirmaron que no reciben ningún beneficio por los espacios de espectáculos públicos localizados en la Ciudad Deportiva y que las concesiones estarán vigentes hasta el año 2014.

	CASO	TEMA / SUBTEMA	TOTAL DE IMPACTOS	RESUMEN DE NOTICIAS
				<ul style="list-style-type: none"> La carrera de CART podrá efectuarse el 12 de octubre, pero después la empresa Ocesa deberá retirar las gradas temporales del autódromo Hermanos Rodríguez, de acuerdo con la autorización de impacto ambiental de remodelación, informó la SMA. De acuerdo con la resolución elaborada por la Subprocuradora de Protección Ambiental de la PAOT, Ileana Villalobos, sólo las 5 gradas de la zona de pits son permanentes, las otras 29, distribuidas a lo largo del circuito, sólo cuentan con autorización por 100 días, contados a partir de su instalación en noviembre del año pasado. Una "trotapista" de 2.5 kilómetros se inauguró este sábado en la Ciudad Deportiva, como parte de las contraprestaciones que pidieron las autoridades de la Delegación Iztacalco a la compañía OCESA para la utilización del autódromo de la Magdalena Mixhuca.
35.	Afectaciones a chinampas y zona ecológica en Xochimilco	AA y SC / Áreas Naturales Protegidas	5	<ul style="list-style-type: none"> Ante la inutilidad de la quejas ante las autoridades, los residentes del Barrio 18, en Xochimilco, presentaron en marzo una denuncia por delitos ambientales ante la PGR. Sin embargo, la denuncia se turnó a la PGJDF, entidad que ya inició una averiguación previa. Además, los residentes también presentaron su ante la Procuraduría Ambiental y del Ordenamiento Territorial del Distrito Federal, cuya resolución se espera en breve. La Corena debió emitir, desde 1992, el programa de manejo de la zona sujeta a conservación ecológica, lo que no ha ocurrido. En su lugar, son los vecinos de la colonia Barrio 18 quienes han emprendido la defensa del área ecológica. Mientras todo indica que está lista una recomendación de la Procuraduría Ambiental y de Ordenamiento Territorial del Distrito Federal para detener el deterioro ecológico de Xochimilco, vecinos de Barrio 18 denunciaron que la delegación continúa "surtiendo" de cascajo para el relleno de chinampas. El adoquinado del centro histórico xochimilca ha generado toneladas de cascajo que la delegación acerca hasta los asentamientos irregulares. Ese material sirve para rellenar y continuar el deterioro de las chinampas, aseguraron vecinos del Barrio 18, ubicados justo frente a los predios invadidos de Amalacachico. El jefe delegacional en Xochimilco, Juan González Romero dijo que la demarcación ha llevado a cabo clausuras en salones de fiesta como El Edén, sin embargo: "la falta de recursos humanos y gente que estén vigilando todo el tiempo para que no se violen los sellos de clausura es lo que nos ha causado ese tipo de problemas". El diputado local del PVEM Arnold Ricalde calificó como "alarmante" las invasiones en la zona chinampera de Xochimilco, las cuales, acusó, son promovidas por líderes políticos del PRI y PRD, así como toleradas por las autoridades. Según estudios de la Comisión de Medio Ambiente de la ALDF, una de cada cuatro viviendas en Xochimilco es irregular.
36.	Asentamientos irregulares e invasiones en suelos de conservación	AA y SC / Suelo de conservación	4	<ul style="list-style-type: none"> En una reunión con los jefes delegacionales electos, Claudia Sheinbaum, titular de la SMA, señaló que en las siete delegaciones con suelo de conservación existen alrededor de 800 asentamientos irregulares. Sheinbaum explicó que en colaboración con las nuevas administraciones delegacionales se incrementará la vigilancia en las zonas de conservación ecológica para evitar el crecimiento desmedido de la mancha urbana.

	CASO	TEMA / SUBTEMA	TOTAL DE IMPACTOS	RESUMEN DE NOTICIAS
				<ul style="list-style-type: none"> • Enrique Provencio, titular de la Procuraduría Ambiental y Ordenamiento Territorial de la capital, afirmó que los principales problemawms en las delegaciones políticas del DF son los asentamientos irregulares en suelo de conservación, el depósito de cascajo y relleno de barrancas y la basura en vía pública. • Los partidos políticos son responsables de impulsar los asentamientos irregulares, pues algunos de sus miembros incitan a la gente necesitada de vivienda a instalarse en zonas vulnerables, indicó Alberto Jaime Paredes, investigador de la UNAM. Agregó que en los derrumbes no sólo interviene la lluvia, pues también influyen problemas estructurales como la falta de recursos para asegurar vivienda fuera de las zonas de alto riesgo. • En los últimos 10 años se han perdido casi 5 mil hectáreas de suelo de conservación en el DF -la mayor parte por invasiones y asentamientos irregulares-, sobre todo en las delegaciones Xochimilco, Tlalpan y Cuajimalpa, señaló la Corenader. La comisión ha identificado 890 concentraciones de este tipo en la capital, 86 de éstas fueron regularizadas con el Programa Parcial de Desarrollo Urbano y 804 están en situación irregular, sobre todo en esas tres demarcaciones, que involucran a 59 mil 074 familias.
37.	Uso de sello verde	AA y SC / Suelo de conservación	2	La SMA presentó el proyecto de norma ambiental (Sello Verde) que establece las condiciones para la obtención y Uso del Sello de Agricultura Ecológica del DF de manera voluntaria, y con la que se prevé obtener productos comestibles, que aunque un poco más caros de lo normal, serán de mejor calidad ecológicamente.
38.	Tareas Profepa	AA y SC / Suelo de conservación	1	El GDF espera que el ex dirigente del PAN capitalino y desde ayer Procurador Federal de Protección al Ambiente, José Luis Luege, sea congruente y cumpla su palabra en torno a la preservación de las áreas de conservación, afirmó este miércoles Claudia Sheinbaum, Secretaria local del Medio Ambiente. La Profepa, agregó, tiene las atribuciones jurídicas para resguardar las zonas boscosas de la ciudad y las barrancas, donde la lluvia se infiltra para recargar el acuífero, pero que están sujetos a la presión del crecimiento urbano.
39.	Conflicto Xalatlaco-Ajusco	AA y SC / Suelo de conservación	4	<ul style="list-style-type: none"> • Comuneros de San Miguel y Santo Tomás Ajusco advirtieron que no permitirán la entrada al paraje de Agua Grande a los habitantes del municipio de Xalatlaco, estado de México, como éstos solicitaron ante la Secretaría de Gobernación. Sin embargo, hicieron un llamado para establecer un "diálogo de paz" con ellos y esperar la resolución del recurso de amparo de la juez tercera de distrito en materia administrativa. • Autoridades federales y locales, así como comuneros de San Miguel y Santo Tomás Ajusco, reforzarán hoy la vigilancia en el paraje Agua Grande, ante la advertencia de habitantes de Xalatlaco de que entrarán a la zona en conflicto para celebrar una ceremonia ritual. Habitantes de Xalatlaco solicitaron a la Secretaría de Gobernación que se les autorizara entrar a la zona este 28 de septiembre, porque en el lugar se encuentran los restos de sus antepasados y cada año en esta fecha realizan una ceremonia para venerarlos. Sin embargo, los del Ajusco niegan esa versión y dicen que es "una artimaña para despojarnos de las tierras que por ley nos pertenecen".

	CASO	TEMA / SUBTEMA	TOTAL DE IMPACTOS	RESUMEN DE NOTICIAS
40.	Deforestación en el DF	AA y SC / Suelo de conservación	1	En el DF existe una veda permanente para extraer madera, pero pese a estas disposiciones la actividad se sigue realizando, aunque ha disminuido el número de denuncias y decomisos de que realizan en la zona metropolitana. Un equipo de ocho personas se encarga de detectar cargamentos de madera talada ilegalmente y las autoridades carecen de datos respecto a la cantidad que se vende en la capital.
41.	Predio Tochtepec, Tlalpan	AA y SC / Suelo de conservación	1	La delegación Tlalpan ha incumplido la recomendación emitida por la Procuraduría Ambiental y del Ordenamiento Territorial para demoler la casa del empresario restaurantero y promotor taurino Jesús Arroyo, construida sobre suelo de conservación ecológica en San Miguel Topilejo, en la zona rural de Tlalpan, expuso el titular del organismo, Enrique Provencio. "La delegación ha informado que sigue en proceso de cumplimiento", dijo el Procurador Provencio. El Jefe Delegacional Gilberto López y Rivas, abandonará el cargo dentro de 16 días, sin atender la sugerencia de demolición.
42.	Invasiones en Tláhuac	AA y SC / Suelo de conservación	3	<ul style="list-style-type: none"> Personal de la SSP, de la Corena y de la delegación Tláhuac derribaron 22 viviendas que habían sido construidas en una zona de reserva ecológica, donde vivían 27 familias. El predio, conocido como Tempiluli, se ubica en la colonia Ampliación la Conchita, en Santiago Zapotitlán, Tláhuac. Se hizo así cumplir con la resolución administrativa derivada de una verificación que se llevó a cabo en enero, cuando se detectó la construcción de las viviendas en la zona de reserva ecológica. La invasión fue realizada por integrantes del Movimiento Proletario Independiente, dirigidos por Floriberto Reyes Vergara. Al iniciarse la acción de desalojo hubo algunos jaloneos entre granaderos y los habitantes, sin embargo la situación no pasó a mayores. Habitantes del predio Atotolco, en la delegación Tláhuac, viven con la incertidumbre de ser desalojados de sus casas; 224 familias tendrán que buscar otro sitio dónde vivir, porque no están consideradas en el programa de la Seduvi. Desde hace 12 años los habitantes de Atotolco empezaron su peregrinar en las diferentes instancias de gobierno, debido a que en 1987 se cambió de manera arbitraria el uso de suelo donde están asentadas sus viviendas. A partir de ese año su asentamiento se convirtió en irregular. Juan Toledo, representante de la organización Unión de Pequeños Propietarios Pro Bienestar de la Comunidad, explicó que sin consulta previa y ninguna normatividad que avale la disposición, las autoridades clasificaron el predio de Atotolco como agrícola de mejoramiento rural.
43.	El Ocote, Cuajimalpa	AA y SC / Barrancas	1	Durante un recorrido con funcionarios de la Procuraduría Ambiental y Ordenamiento Territorial por las delegaciones Álvaro Obregón y Cuajimalpa, se comprobó que esas áreas de conservación son receptores tanto de enormes cantidades de basura como de aguas negras y asentamientos humanos irregulares, provocando un deterioro del cual no se quieren hacer responsables las autoridades ni del gobierno central ni del delegacional, a pesar de que tienen conocimiento de la situación. Uno de los casos más graves se presenta en la barranca El Ocote, localizada en la cuarta sección de El Chamizal, en Cuajimalpa, donde la empresa Grupo Inmobiliario Promotor México arrasó con árboles de pino, tepozán, capulín y varias especies de cactáceas construir un condominio vertical de 259 viviendas de alto costo. Miguel Ángel Cancino, sub-procurador de Ordenamiento Territorial, dijo

	CASO	TEMA / SUBTEMA	TOTAL DE IMPACTOS	RESUMEN DE NOTICIAS
				que hace cuatro meses detectaron y frenaron la obra por violar el uso de suelo y afectación a la barranca, incluso se levantó una denuncia penal por delito ecológico.
44.	La Venta, Cuajimalpa	AA y SC / Barrancas	2	La intensa lluvia que cayó la madrugada de ayer, provocó deslaves en cerros y barrancas de la delegación Cuajimalpa y el municipio de Naucalpan, estado de México. Al menos 850 metros cúbicos de tierra y lodo cubrieron 10 viviendas y varias familias fueron desalojadas al estar en riesgo su integridad física. La situación más crítica ocurrió en el kilómetro 31 de la carretera Chamapa-La Venta, donde el desprendimiento de 2 mil metros cúbicos de tierra, ocasionó que varios vehículos se quedaran atorados por el cierre de ambos sentidos.
45.	Barrancas en la delegación Gustavo A. Madero	AA y SC / Barrancas	5	<ul style="list-style-type: none"> Las autoridades de la delegación Gustavo A. Madero dieron cuenta de una inversión de 40 millones de pesos en obras de mitigación en todos los puntos de alto riesgo de las laderas de la Sierra de Guadalupe, basadas en estudios de especialistas de los Institutos de Geofísica y Geología de la UNAM que permitir dar seguridad a más de 30 mil personas, con el levantamiento de muros de contención, plataformas de amortiguamiento y sujeción de rocas. En un recorrido se mostraron los trabajos realizados en la ladera sur del cerro del Chiquihuite, así como en los cerros Cabeza de Aguila y Panal. La delegación Gustavo A. Madero invirtió 40 millones de pesos en obras de mitigación en todos los puntos de alto riesgo de las laderas de la Sierra de Guadalupe. Sin embargo, el subsecretario de Gobierno, Alejandro Encinas, dijo que si es preciso, utilizarán a la fuerza pública para desalojar a la gente que viven en predios riesgosos.
46.	Plan de atención del DF para afectados en barrancas	AA y SC / Barrancas	2	Alejandro Encinas, secretario general de GDF, manifestó que el Gobierno central y las delegaciones políticas están listas para actuar de inmediato, en caso de alguna emergencia que tengan las miles de familias que habitan en las zonas de alto riesgo. Lamentó que la población asentada en barrancas, en laderas y en cauces no quiera aceptar su reubicación temporal a los albergues.
47.	Barrancas de Álvaro Obregón	AA y SC / Barrancas	2	<ul style="list-style-type: none"> 580 familias que viven en zona de alto riesgo en la delegación Álvaro Obregón, donde se tienen ubicados 23 sitios vulnerables a las lluvias. Su historia es la misma de las familias asentadas en las 25 barrancas y sub-barrancas de la delegación. Al igual que las otras familias, vive en un estado de alerta permanente ante la posibilidad de que las lluvias desborden el cauce de alguna de las barrancas. En total, la delegación tiene censadas a 2,296 personas que habitan en zonas de alto riesgo asociadas con barrancas. Desde hace dos años, residentes de Bosques de Tarango, en la delegación Álvaro Obregón, han denunciado la invasión ecológica de las barrancas de la zona, ante diversas autoridades y no hay respuesta. Señalan con documentos probatorios que organizaciones que se presentan como militantes del PRD y que se dicen apoyadas por altos funcionarios del GDF. También mencionan que el proyecto para construir 216 departamentos de supuesto "interés social", violaría el uso de suelo pues para lograr edificar tal cantidad de viviendas es necesario utilizar parte de la zona federal y áreas verdes, despojando de áreas ecológicas a la zona. Los colonos aseguran que cuentan con el apoyo de la

	CASO	TEMA / SUBTEMA	TOTAL DE IMPACTOS	RESUMEN DE NOTICIAS
				Procuraduría Ambiental y del Ordenamiento Territorial del DF, por lo cual uno de los primeros responsables, resulta ser el titular de dicho cargo, Miguel Ángel Cancino, uno de cuyos documentos presuntamente legales, obra también en nuestro poder.
48.	Bordo Poniente y estaciones de transferencia	Ambiente / Residuos	5	<ul style="list-style-type: none"> • El relleno sanitario bordo poniente donde el DF deposita más de 12 mil toneladas, está por concluir su vida útil en el lapso de unos meses, por lo que se pretende aumentarle cuatro pisos, lo que representaría un "daño ecológico", ya que empezaría afectar el nivel freático de la región, denunció la secretaria de Ecología en el Edomex, Arlet López Trujillo. Ante ello, aseguró que el gobierno estatal ya no está en la disposición de permitir que se siga tirando basura ahí. Dicho depósito se encuentra en terrenos del ex lago de Texcoco, propiedad de la CNA. • Rafael Marín, Director General de Servicios de Urbanos del DF, reconoció que las 13 estaciones de transferencia de basura, que captan toda el desperdicio de la capital, están teniendo retrasos, pues son escasos los contenedores donde puede depositarlos, ya que la mayoría tarde mucho tiempo en entrar y salir del terreno fangoso del Bordo Poniente. El problema se expandió a las 16 delegaciones y fue especialmente grave en Iztacalco e Iztapalapa. • Con el único camino de acceso al Bordo Poniente atascado por las lluvias, la Ciudad de México recibió una muestra de lo que significa depender de un solo relleno sanitario. Las tormentas provocan problemas expansivos. La carretera Peñón-Texcoco se llenó de largas filas de más de dos mil tráileres de transferencia que tuvieron que esperar horas para poder descargar en la zona de tiro, a su vez encharcada por la lluvia. • La incineración de basura tendrá que ser una de las opciones para reducir la dependencia del relleno sanitario de Bordo Poniente cuya capacidad se agotará con el 2004, expuso el especialista Jorge Sánchez Gómez durante el Congreso Anual del Consejo Nacional de Industriales Ecologistas. Por su parte, Guillermo Calderón, director de Regulación Ambiental de la SMA, dijo que el GDF tiene un plan de manejo que prevé transformar en fertilizante 40% de la basura que es de origen orgánico, en plantas de elaboración de composta con una capacidad mayor a la existente en Bordo Poniente y algunas delegaciones. El objetivo para el 2006 es disminuir a sólo 7 mil, las 11,700 toneladas que se confinan cada día en el Bordo. Parte de la basura inorgánica también será reciclada.
49.	Notas sobre basura y limpieza	Ambiente / Residuos	6	<ul style="list-style-type: none"> • Durante la administración de Dolores Padierna Luna al frente de la Delegación Cuauhtémoc, los basureros clandestinos disminuyeron considerablemente, por lo que de los 1,600 que había sólo quedan 600, lo que representa un logro en cuestiones de concientización de la ciudadanía, señaló el jefe delegacional, Alfonso Suárez del Real. • El Museo Nacional de Culturas Populares inauguró la exposición "Una mirada a la basura". Bajo el subtítulo de "Desechos y pepenadores en México" se abrió una exposición fotográfica y se exhiben documentales y películas relacionadas con el tema. • En la actualidad cada habitante de la ciudad de México genera 1.4 kilogramos de basura al día, por lo que en esta capital del país se producen 12 mil

	CASO	TEMA / SUBTEMA	TOTAL DE IMPACTOS	RESUMEN DE NOTICIAS
				<p>toneladas de basura, afirmó Héctor Castillo Berthier, experto adscrito al Instituto de Investigaciones Sociales de la UNAM, quien comentó que en consecuencia, cada habitante genera 493 kilogramos de desechos al año, si se toma en cuenta una expectativa de vida de 70 años, cada uno de ellos generará 34,493 kilos de basura durante su vida.</p> <ul style="list-style-type: none"> • El GDF recuperará los módulos de la ex Ruta 100 que permanecen ociosos y registran un importante grado de contaminación del suelo, para darles uso habitacional, de áreas verdes u oficinas, señaló Alfonso Utrilla Hernández, subdirector de Fuentes Fijas de Agua y Suelo de la SMA. Dijo que hay cerca de 58 módulos, algunos que aún se encuentran en servicio y que durante más de 40 años se destinaron al mantenimiento, lubricación y abastecimiento de combustible de los autobuses. • Las fiestas patrias dejaron sólo en el CH 587 toneladas de basura, alguna de la cual no pudo ser recolectada antes del desfile militar. La Delegación Cuauhtémoc asignó en total a 742 personas de las áreas de limpia y parques y jardines que se encargaron de la recolección. Aún así el desfile militar inició con restos de comida y artículos para la fiesta en algunas calles aledañas de los perímetros A y B del CH. • La delegación Miguel Hidalgo realizó el fin de semana un operativo para retirar autos que permanecen abandonados en vía pública, muchos de ellos en condición de chatarra. La Delegación informó que algunos de estos autos fueron desvalijados y permanecen abandonados, lo que hace que sus alrededores se conviertan en sitios inseguros. El operativo que se realizó en coordinación con la SSP.
50.	Reciclaje de residuos plásticos	Ambiente / Residuos	3	<ul style="list-style-type: none"> • Ecología y Compromiso Empresarial, la asociación creada por la industria refresquera para desarrollar un círculo virtuoso de reciclaje con los envases de plástico, emitió una convocatoria para que los colegios de más de 500 alumnos se inscriban en un concurso, que consiste en recolectar PET a cambio de ecopuntos. • El investigador del IPN, César Moreno Sánchez, desarrolló una tecnología para transformar envases plásticos en muros y losas para la construcción de viviendas. El proyecto, además de ofrecer una alternativa a la problemática de la basura (en la Ciudad de México se generan 575 toneladas diarias de desechos plásticos) se constituye como un producto de calidad, económico y durable al alcance de todos. • Investigadores de la UAM y el IPN desarrollan nuevos materiales para la construcción de muros y losas a base de desechos plásticos como el PET o los tetrapack para hallar alternativas a la construcción de vivienda. Estas investigaciones se han aplicado ya en zonas rurales del País donde los materiales han demostrado tener ventajas inclusive térmicas para el diseño de interiores y una de las opciones al déficit de vivienda sería utilizar también esta tecnología en el DF.
51.	Las pilas eléctricas como residuos peligrosos	Ambiente / Residuos	3	<ul style="list-style-type: none"> • Cada año más de 200 millones de baterías terminan en los basureros sin recibir ningún tratamiento especial, a la fecha las autoridades federales y locales desconocen los daños al ambiente y a la salud, aunque no se descartan los riesgos en los mantos acuíferos. En México el problema no es ponerse las pilas -como reza un promocional del Ejecutivo Federal sobre el aumento en el

	CASO	TEMA / SUBTEMA	TOTAL DE IMPACTOS	RESUMEN DE NOTICIAS
				<p>empleo-, sino encontrar dónde ponerlas cuando la carga ya se terminó. La mayoría de las baterías de uso doméstico terminan en basureros que carecen de un control adecuado para estos materiales. Las buenas intenciones de algunos consumidores que pretenden manejar sus pilas de desecho de forma correcta topan con la falta de redes de acopio y reciclaje de estos materiales.</p> <ul style="list-style-type: none"> • Aún no hay un esquema para reutilizar sus componentes. Al acumularse, las pilas se transforman en un residuo peligroso, de acuerdo con la LGEEPA, y quienes las guardan se convierten en generadores de residuos peligrosos.
52.	Espectaculares publicitarios	Ambiente / Imagen urbana	4	<ul style="list-style-type: none"> • Sólo 10% de los 15 mil anuncios espectaculares que existen en la Ciudad de México cuenta con los permisos correspondientes para su instalación, según Dulce María Rodríguez, directora Ejecutiva de la Secretaría de Desarrollo Urbano y Vivienda. • La Seduvi enviará a la próxima ALDF una propuesta para tipificar como delito la contaminación visual que se da a través de anuncios espectaculares, afirmó la titular de la dependencia, Laura Itzel Castillo. La funcionaria dijo que a pesar de que existe una ley de anuncios y su reglamento donde se habla sobre este tema, las empresas que instalan los espectaculares siguen trabajando en la irregularidad. • En la sesión de preguntas y respuestas de su III Informe de Gobierno, el jefe de gobierno del DF consideró que se debe lograr un acuerdo con los legisladores locales para reformar la Ley de Desarrollo Urbano, a fin de evitar la instalación de espectaculares. López Obrador destacó que su gobierno trabajará de manera conjunta con la ALDF para ver qué reformas se pueden hacer a la ley, pues se debe reglamentar todo lo relacionado con los espectaculares y la publicidad que contamina el entorno urbano.
53.	Grafiti	Ambiente / Imagen urbana	1	<p>El grafiti es un serio problema en la delegación Magdalena Contreras; los fanáticos de la pintura en aerosol se han apoderado de las calles afectando principalmente las bardas de las escuelas. Es un problema añejo que se vive con mayor agudeza en las zonas de alta marginación tales como San Bernabé. Javier Mendoza, director de Obras y Servicios Urbanos en dicho perímetro, asegura que se debe optar por medidas no represivas sino desalentadoras, por eso se invirtieron cerca de dos millones de pesos en la compra de material, tipo azulejo, para recubrir las paredes de aquellos puntos donde con mayor frecuencia se realizaban las pintas.</p>
54.	Jornada de limpieza en Iztapalapa	Ambiente / Imagen urbana	1	<p>Cerca de 600 vecinos, ayudados por personal de la delegación Iztapalapa, participaron en la Jornada de Mejoramiento Urbano y realizaron labores de limpieza en calles, avenidas y áreas verdes a lo largo de tres kilómetros del Eje 6 Sur, entre la avenida Guelatao y calzada Ermita -Iztapalapa. El evento fue encabezado por el jefe delegacional, José Luis Morúa Jasso, y forma parte del Programa de Imagen Urbana, entre cuyos fines destaca cambiar el aspecto de las vialidades primarias situadas en la demarcación.</p>
55.	Murales en Tlatelolco	Ambiente / Imagen urbana	1	<p>Los muros de los edificios de la Unidad Habitacional de Tlatelolco se han convertido en espacios de convivencia e interacción de jóvenes y artistas que, además de expresarse buscan recrear y preservar la historia de esta zona. Integrados en la Red Urbana de Muralismo Comunitario han realizado cuatro murales en los que cuentan pasajes de Tlatelolco, desde la época de la Conquista, pasando por la</p>

	CASO	TEMA / SUBTEMA	TOTAL DE IMPACTOS	RESUMEN DE NOTICIAS
				Colonia hasta la modernidad.
56.	Sordera por cohetes	Ambiente / Ruido	1	El tronido de cohetes puede ocasionar daños irreversibles al oído. Un cañón de pólvora conocido como "R-15", emite 74 decibeles al estallar, y una paloma alcanza los 69 decibeles, de acuerdo con una medición. Fausto López Ulloa, especialista en Otorrinolaringología, explicó que el oído humano está acostumbrado a los 19 y 20 decibeles, por lo que escuchar ruidos de mayor frecuencia, ocasiona un traumatismo acústico.
57.	Ruido en las denuncias ante la PAOT	Ambiente / Ruido	1	A pesar de que el ruido es uno de los principales contaminantes del medio ambiente en la Ciudad de México y de que encabeza la lista de las denuncias que recibe la Procuraduría Ambiental y Territorial del Distrito Federal, las autoridades capitalinas no pueden hacer nada por la falta de legislación en esta materia.
58.	Malos olores en el canal del desagüe	Ambiente / Olores	1	La señora Yolanda Rosales tuvo la mala suerte de que, hace aproximadamente 10 años, fuera construido un cárcamo de aguas negras a unos metros de su domicilio, ubicado en avenida Canal de Chalco #35, casi esquina con Periférico. La colonia comenzó a fundarse hace 25 años aproximadamente, y el cárcamo se construyó hace unos 10 años para beneficio de las colonias San Lorenzo, Mirasoles, Vergel y las unidades habitacionales de la Secretaría de la Defensa Nacional, entre otras. "En un principio nos opusimos a que las autoridades lo instalaran aquí, pero lograron convencernos con el argumento de que era para nuestro beneficio y que además no nos iba a causar molestias, ni iba a oler feo porque iban a utilizar una especie de carbonos para absorber los olores, pero eso no ha sido cierto porque la pestilencia sigue bastante fuerte".
59.	Animales silvestres como mascotas	Animales	3	Animales de vida silvestre son traídos ilegalmente a esta urbe por los capitalinos, para vivir en cautiverio dentro de hogares con espacios limitados y donde se ignora su adecuado manejo y atención. Aunque las autoridades desconocen la cantidad de animales silvestres que traen los vacacionistas al DF, cada mes los zoológicos reciben al menos nueve solicitudes de gente que desea donar sus mascotas, de las cuales se concretan entre tres y seis. Es necesario que autoridades y legisladores "se pongan las pilas" para impedir que se acaben las especies endémicas y en peligro de extinción, sostuvo Carlos Álvarez del Prado, miembro del Consejo Consultivo de la Comisión Ambiental Metropolitana. Además, señaló que la mejor estrategia es la prevención es fomentar una cultura ecológica. No obstante, advirtió que ninguna estrategia será exitosa a menos de que los diputados legislen más severamente en el renglón y castiguen con multas más altas el tráfico de especies.
60.	Comercio ilegal de mascotas	Animales	2	Según las autoridades, los vendedores ambulantes que ofrecen perros en la vía pública sólo se hacen acredores a una multa que oscila entre los 20 y los 25 pesos por tratarse de una infracción cívica. A pesar de que el delito de fraude se castiga penalmente, muy pocas personas acuden a denunciar que fueron víctimas de traficantes de perros piratas. Los traficantes ofrecen una raza fina, pero el animal es en realidad una cruce o se le ha "maquillado" (incluidos el corte de orejas o de pelo) para que parezca fino. El comercio ilegal de especies protegidas en la Ciudad de México y la zona

	CASO	TEMA / SUBTEMA	TOTAL DE IMPACTOS	RESUMEN DE NOTICIAS
				conurbada es cada vez más sofisticado, lo que complica a las autoridades la recuperación de animales silvestres. Desde hace aproximadamente tres años, los animales protegidos que se venden sin permisos de la Secretaría del Medio Ambiente y Recursos Naturales dejaron de exhibirse de manera abierta en mercados como Sonora y la Merced, pero ahora son comerciados en estos y otros sitios como San Ángel, Xochimilco y Chalco de manera más velada.
61.	Notas diversas sobre animales	Animales	6	<ul style="list-style-type: none"> • Dueños de mascotas que acuden al Parque México manifestaron su desacuerdo en cuanto a la obligatoriedad de pasear a sus animales con correa, pues argumentaron que no todos la requieren. A pesar de ello, los que han recibido un citatorio por pasear a sus mascotas sin correa, dijeron este sábado estar dispuestos a pagar la sanción de esta "ley canina", que estableció la delegación Cuauhtémoc y en vigor desde agosto, en la que también se multa a las personas que no recogen las Los caballos que utiliza la Secretaría de Seguridad Pública para la vigilancia en la Alameda Central deben usar pañales para no defecar en la vía pública, propuso el Jefe delegacional en Cuauhtémoc, José Alfonso Suárez del Real. heces de sus perros. • La Dirección Jurídica y de Gobierno de la delegación Benito Juárez inició el procedimiento administrativo para investigar la falsificación de firmas en 13 contratos que se utilizaron para llevar a cabo corridas de toros durante la pasada temporada grande en la Plaza de Toros México, debido a la queja presentada por dos aficionados a la fiesta brava. • Las peleas de perros siempre han pertenecido a un mundo clandestino y oscuro. Para los criadores de la raza del American Pit Bull, esto ha sucedido por una moda entre jóvenes que equivocadamente ha provocado que la crianza de esta raza se convierta en un grotesco espectáculo. • Debido a lo importante que se ha convertido en la vida de los seres humanos las mascotas, en especial los perros, durante el mes de septiembre se lleva a cabo la Expo Canina en las instalaciones del WTC. • Un hato de nueve reses invadió la madrugada de hoy martes los carriles laterales del Periférico Sur, a la altura del Canal de Cuemanco, causando el choque de un taxi con una vaca, la cual quedó tendida en esa vialidad. Según reportes de Monitor de InfoRed, informó que los animales se habrían escapado de un establo ubicado en el Barrio 18, de la delegación Xochimilco, y caminaron hasta llegar al Periférico, donde causaron algunos problemas viales.
62.	Estación de bomberos en el ex local del Lobohombo	Construcciones / Usos de suelo	2	La delegación Cuauhtémoc solicitará una partida especial de 12 millones de pesos para concretar la construcción de una estación de bomberos de dos pisos en el predio que ocupó la discoteca Lobohombo el siguiente año. Durante la presentación del informe en materia de giros mercantiles, el Jefe Delegacional José Alfonso Suárez, dijo que sólo espera la confirmación del decreto expropiatorio que en meses pasados solicitó al GDF.
63.	Recuperación de espacio en predio de Sta. María La Ribera	Construcciones / Usos de suelo	1	El delegado en Cuauhtémoc, José Alfonso Suárez del Real, informó que la jurisdicción recuperó un tramo de vía pública en la colonia Santa María La Ribera que fue ocupada indebidamente hace 52 años para uso habitacional de 7 familias. La vialidad fue ocupada en 1951 luego de que un ex funcionario del extinto DDF vendiera a 1.20 pesos el metro cuadrado del arroyo vehicular. Después de entablar

	CASO	TEMA / SUBTEMA	TOTAL DE IMPACTOS	RESUMEN DE NOTICIAS
				negociaciones con los ciudadanos involucrados se procedió al retiro de las construcciones sobre plena calle. "Los 5 terrenos que estaban ampliados fueron cedidos voluntariamente al GDF y las familias quedaron inscritas en el programa del Invi de Santa María La Ribera".
64.	Bar Asia de Cuba	Construcciones / Usos de suelo	1	Durante sus más de dos meses de clausura, el bar Asia de Cuba, ubicado en la colonia Hipódromo Condesa, ha mantenido ocultos los sellos impuestos por la autoridad delegacional. La parte baja del bar está cubierta con una cortina de plástico negro debajo de la cual se encuentran los sellos colocados a raíz de una queja vecinal en contra del bar ubicado en la delegación Cuauhtémoc.
65.	Proyecto "Cumbre Reforma"	Construcciones / Usos de suelo	1	Conceden un amparo al proyecto "Cumbre Reforma" y con ello continúa la construcción de un edificio de 11 pisos en Paseo de la Reforma, sin importar que viola la Ley de Desarrollo Urbano, que sólo se permite el uso de suelo para vivienda unifamiliar. Mónica Alejandra Soto, juez Décimo en Materia Administrativa, concedió el amparo, pese a que los propietarios se encuentran en un proceso judicial por presunta falsificación de documentos, además de que no existía licencia de construcción. El predio, en Reforma 2627, colonia Lomas de Chapultepec, carece de licencia de construcción que ampare la legalidad del proyecto, por ello, autoridades de la delegación Miguel Hidalgo clausuraron la obra.
66.	Programas de Desarrollo Urbano	Construcciones / Usos de suelo	3	La titular de la Seduvi, Laura Itzel Castillo, dio a conocer ayer 15 programas parciales de desarrollo, cuyo objetivo es reordenar el crecimiento urbano, repoblar las zonas que han experimentado expulsión de la población y conservar las zonas de reserva ecológica en varios puntos de la ciudad. Al presentar las nuevas cartas de uso de suelo para el Distrito Federal, la Secretaría de Desarrollo Urbano y Vivienda reconoció que el programa de redensificación de las delegaciones centrales ha generado un incremento de hasta 90 por ciento en el precio del suelo para construcción. Guillermo Ysusi Farfán, director de Desarrollo Urbano, señaló que en algunas partes los predios se han encarecido tanto que el Metro cuadrado se ofrece hasta en 12 mil pesos, pero como se destinarán a proyectos de vivienda de interés social y popular los precios regresarán a su normalidad una vez que los propietarios se den cuenta que no es posible venderlos a ese valor.
67.	Edificio ilegal en la colonia Clavería	Construcciones / Usos de suelo	1	La Procuraduría Ambiental y de Ordenamiento Territorial del Distrito Federal "recomendó" a la delegación Azcapotzalco revocar, por irregular, la licencia de construcción otorgada para edificar 188 departamentos en la colonia Clavería. El dictamen que revela las irregularidades en que incurrió Promotora Diversa SA de CV, debe ser respondido por la delegación en 10 días.
68.	Invasión en predio UNAM	Construcciones / Usos de suelo	1	Desde hace más de 12 años, un grupo de invasores habita un predio que pertenecía al GDF, en donde se construía un plantel del CCH de la UNAM. Más de 470 familias no pagan impuestos y gozan de servicios como energía eléctrica, drenaje y agua potable. En 1991, mientras se concluían las obras del centro educativo, pobladores que demandaban viviendas al gobierno central, se apoderaron de un terreno de más de dos hectáreas y lo nombraron Campamento de Ciencias y Humanidades A.C., el cual se ubica en el cruce de calzada Ignacio

	CASO	TEMA / SUBTEMA	TOTAL DE IMPACTOS	RESUMEN DE NOTICIAS
				Zaragoza y Avenida Guelatao, delegación Iztapalapa.
69.	Tianguis del Chopo	Construcciones / Usos de suelo	3	Se realizará una consulta vecinal en la colonia Buenavista para determinar si se reubica o no el tianguis del Chopo, anunció José Alfonso Suárez del Real, jefe delegacional en Cuauhtémoc. El funcionario dijo que antes de tomar una decisión definitiva se tomará en cuenta el punto de vista de los ciudadanos, con base en las facultades que a la demarcación le confiere el Estatuto de Gobierno del Distrito Federal y la Ley de Participación Ciudadana. Según el delegado, colonos de Buenavista han pedido la reubicación del tianguis cultural y han hecho llegar varias quejas a la demarcación por los problemas que éste les ocasiona.
70.	DV San Antonio	Construcciones / Obras viales	5	<ul style="list-style-type: none"> • A lo largo de la obra vehicular se contaron 45 goteras en distintos tramos; algunas de las cuales son filtraciones del concreto y otras provienen de problemas en la tubería de desagüe. • AMLO informó que el 15 de diciembre próximo, se inaugurará el DVZ y que ese día se le pondrá nombre al DVSA, el cual se podría llamar "Trabajadores de la construcción" o "3 de mayo", en homenaje, señaló, a quienes laboran en esa industria. • Las obras viales que se construyen en la capital se han convertido en las más polémicas y que durante mayor tiempo han estado "bajo la lupa" de los medios de comunicación, principalmente el Distribuidor Vial San Antonio, que es la primera etapa del segundo piso de Periférico y Viaducto. • Vecinos de la colonia Alfonso XIII cuestionaron al jefe de gobierno, Andrés Manuel López Obrador, sobre el inicio de la segunda fase del distribuidor de San Antonio que va hasta San Jerónimo, pues se preguntan cómo es posible que iniciarán la construcción si aún no terminan la primera fase de la obra. • La Contaduría Mayor de Hacienda de la ALDF aplicará 66 auditorías a la gestión de AMLO durante 2002, y de manera especial realizará una al Fimevic, que tuvo bajo su responsabilidad la construcción del distribuidor vial San Antonio y otras obras viales, para determinar si las transferencias y aportaciones realizadas estuvieron apegadas a la ley.
71.	DV de Zaragoza	Construcciones / Obras viales	8	<ul style="list-style-type: none"> • La protesta de vecinos de la colonia Jardín Balbuena por el inicio de obras viales en la calle Lorenzo Boturini terminó en conflicto, debido a que granaderos disolvieron la movilización que realizaban amas de casa y personas de la tercera edad, en su mayoría. • Habitantes de la colonia Jardín Balbuena presentaron ayer una denuncia ante la CDHDF por las agresiones que recibieron de granaderos. Los afectados, cuya mayoría son de personas de la tercera edad, aseguraron que la instancia determinará si fueron víctimas de abuso de autoridad cuando se congregaron en el cruce de la calle Lorenzo Boturini y el eje 3 Oriente. • Peritos contratados por el Fimevic iniciaron las revisiones a inmuebles ubicados en avenida del Taller, lugar donde se construye un puente vehicular. Humberto González Ortiz, director responsable de obras, realizó varias inspecciones en la zona con las cuales se constatará si las afectaciones estructurales de las casas surgieron a partir del inicio de las obras viales. • El trabajador del área de transportación de material para el DVZ, Guillermo Santillán, de 22 años de edad, murió al volcar un tráiler que transportaba una

	CASO	TEMA / SUBTEMA	TOTAL DE IMPACTOS	RESUMEN DE NOTICIAS
				<p>trabe para el distribuidor vial, en el cruce de Calzada Vallejo y Circuito Interior, lo que también ocasionó el cierre de cuatro carriles de esa vialidad.</p> <ul style="list-style-type: none"> • El Jefe de GDF aseguró que se investigarán las circunstancias en que falleció el joven de 16 años, Guillermo Santillán Gallardo, cuando conducía parte de un vehículo que transportaba una trabe para la obra del DVZ. • Trabajadores del DVZ expresaron que ven muy difícil que se termine la obra para el próximo 15 de diciembre —fecha que anunció AMLO—, ya que la construcción “está muy atrasada”. Aseguraron que la intensa precipitación pluvial ha afectado la obra. • La avenida Lorenzo Boturini será cerrada al tránsito vehicular debido a la construcción del puente vehicular de Taller. El cierre de la vialidad será del Eje 3 Oriente Francisco del Paso y Troncoso hasta la calle de Lázaro Pavia.
72.	DV de San Jerónimo	Construcciones / Obras viales	14	<ul style="list-style-type: none"> • El Fideicomiso para el Mejoramiento de las Vías de Comunicación dio a conocer nueve de las diez empresas responsables de iniciar la construcción de la segunda etapa de los segundos pisos en el Periférico. Las empresas ganadoras fueron Lumbreras y Túneles; Experiencia Inmobiliaria Total; Impulsora Mexicana en Servicios Profesionales; Tecnología y Construcciones de Concreto; Corporación del Altiplano; STAG; Delta Cimentaciones; GAMI Ingeniería e Instalaciones; e Impulsora de Desarrollo Integral. • Fimevic lanzó cinco nuevas licitaciones para la construcción del segundo nivel a Periférico en el tramo que va de Benvenuto Cellini a Las Flores. En un comunicado, el GDF informó que los nuevos concursos son para la adquisición de acero, fabricación y almacenaje de columnas prefabricadas, traveses y cabezales, así como señalización provisional. • Claudia Sheinbaum informó que el DVSJ inició ya con la cimentación que forma parte de la obra civil. Posteriormente serán colocadas las pilas, zapatas y columnas prefabricadas y en este año se invertirán 300 millones de pesos en la obra y será en 2004 cuando se soliciten los recursos que se requerirán. • Las empresas constructoras comenzaron ayer los trabajos del segundo piso a Periférico en el tramo de Benvenuto Cellini a Las Flores tan sólo unas horas después de que la SMA aprobara en un día festivo la evaluación de impacto ambiental. • El inicio de la construcción del segundo piso sobre Periférico que irá de Cellini a Las Flores, no fue informado con oportunidad a los vecinos, quienes se toparon con los trabajos y el cierre en algunos tramos de esa vialidad, reconoció el Jefe de Gobierno capitalino. • La segunda fase de construcción del Distribuidor Vial genera polémica en el interior de la ALDF; los legisladores censuran al Jefe de Gobierno por lo que va a afectar a vecinos y comerciantes de las zonas en donde se realizará la obra. • Con un presupuesto tres veces mayor al requerido por el DVSA, la construcción del segundo piso sobre Periférico reducirá el tiempo de recorrido que en horas de tráfico, de Cellini a San Jerónimo, toma hasta 40 minutos a 5 minutos a partir del 2005. En tanto el DVSA tuvo un costo de 760 millones de pesos, el DVSJ demandará una inversión de 2 mil millones de pesos, de los cuales el Fimevic tiene disponibles 630 millones. • Vecinos de al menos seis colonias aledañas a lo que serán los segundos pisos en el tramo de Las Flores a San Jerónimo se opondrán al arranque de las obras

	CASO	TEMA / SUBTEMA	TOTAL DE IMPACTOS	RESUMEN DE NOTICIAS
				<p>si las autoridades centrales no les proporcionan en breve información sobre las mismas. Así lo dieron a conocer ayer habitantes de las colonias Progreso, Tizapan San Ángel, San Ángel Inn y Los Alpes, entre otras, quienes argumentaron que hasta ahora el Gobierno del Distrito Federal no les ha informado del impacto ambiental que tendrá la construcción, los cortes a las vialidades o la ubicación de casetas.</p>
73.	Segundos pisos al Periférico y Viaducto	Construcciones / Obras viales	3	<ul style="list-style-type: none"> De la clausura de centros de verificación a la construcción de obras viales, el presente año de gobierno significó avances y retrocesos en materia ambiental. En el primer semestre diversos partidos de oposición hicieron notar que las obras de los ejes viales no tenían el aval de la Semarnat, lo cual pasó inadvertido en la administración foxista. Gustavo Alanís se queja de la ilegalidad de los segundos pisos que demuestra la falta de una evaluación de impacto ambiental integral de todos los distribuidores. El GDF ha hecho trampa al presentar proyectos fragmentados para los distribuidores. El espíritu de la evaluación del impacto ambiental es el evaluar una obra considerándola en su conjunto, para así evaluar los impactos reales y acumulativos que se originarían en el ambiente a consecuencia de ésta. Alanís se pregunta ante esta situación: ¿Dónde está la Procuraduría Ambiental del DF? Miguel Valencia Mulkay, miembro del Foro Ecologista de la Cuenca de México, precisó que en el Servicio Médico Forense 67 de cada 100 cadáveres provienen de accidentes de tránsito, muy por encima "de cualquier otra actividad productiva o social, aunque la cultura del automóvil ha logrado imponer un gran silencio sobre la tragedia de la mortalidad y morbilidad". Pese a ello el proyecto institucional refuerza el predominio de su uso, al impulsar la construcción de obras viales que tienden a incrementar las distancias, los riesgos y los obstáculos a peatones y ciclistas. Propuso "voltrear los ojos" hacia otros medios menos contaminantes y que no implican discriminación social, como la bicicleta.
74.	Ciclopistas	Construcciones / Obras viales	10	<ul style="list-style-type: none"> La Secretaria del Medio Ambiente, Claudia Sheinbaum, y la directora de Ecología de Tlalpan, Mireya Ímaz, preparan un acuerdo para que con recursos delegacionales la ciclovía que iría de Mixcoac a Polanco, llegue hasta la Cima, el último paraje de Tlalpan que colinda con el Estado de Morelos. Trabajadores de la empresa Terra que desarrolla las obras de la ciclovía que en una primera etapa de 5 kilómetros, en el tramo entre Ejército Nacional y Viaducto Miguel Alemán, informaron que sin complicaciones han sido retirados camellones y jardinerías, que serán restituidos una vez tendida la pista. A mediados de noviembre, el GDF inaugurará la primera etapa de la ciclopista que irá sobre el derecho de vía de lo que fue FFCC Cuernavaca, con una ruta que va desde Ejército Nacional a Viaducto, pasando dos circuitos por Chapultepec y la colonia Condesa. Durante el primer semestre del 2004, podrían abrirse los primeros estacionamientos para bicicletas en la capital del país, operados por particulares a través de Permisos Administrativos Temporales Revocables, informó la SMA. Como contradictoria, calificó Guillermo Espinosa, del grupo Bicitekas, la actitud

	CASO	TEMA / SUBTEMA	TOTAL DE IMPACTOS	RESUMEN DE NOTICIAS
				<p>del GDF de anunciar la construcción de ciclistas que no se concretan y en su lugar construir segundos pisos para que circulen automóviles particulares.</p> <ul style="list-style-type: none"> • Para evitar que el desinterés del público motive que la ciclovía construida entre Ejército Nacional y el Viaducto Miguel Alemán, termine como "elefante blanco", es necesario comenzar a promover el uso de la bicicleta, planteó la especialista Michelle Beltrán. • Claudia Sheinbaum Pardo, anunció que a finales de diciembre de este año quedará terminada en su totalidad la ciclista que correrá de Polanco a Ejército Nacional. Informó que se trabaja para prolongarla hasta los límites con el estado de Morelos, a lo largo de 90 kilómetros, pero un mes antes se inaugurará la primera etapa. Se tiene planeado inaugurar en noviembre la primera fase de la ciclista que consta de 35 kilómetros y corre de Ejército Nacional a Viaducto, con su circuito de Chapultepec y de la Condesa.
75.	Baches	Construcciones / Obras viales	15	<ul style="list-style-type: none"> • El GDF disminuyó sus metas de pavimentación. Este año, la administración local planea reencarpetar un millón de metros cuadrados de superficie, mientras que el año pasado se logró repavimentar un millón 847 mil. • El director General de Servicios Urbanos, Rafael Marín Mollinero, informó que se aplicará un plan emergente de bacheo en vialidades primarias de la ciudad de México. Señaló que en la ciudad se tienen registrados alrededor de 800 baches considerados graves en la red vial primaria. • El GDF analiza la compra de una planta de asfalto que tiene un costo de 60 millones de pesos, para resolver los problemas de bacheo en la Ciudad. • Mediante convenios de colaboración, las delegaciones han asumido parte de la responsabilidad del Gobierno central en lo que corresponde a tapar los baches en las vialidades primarias, expusieron directores de Obras de Iztapalapa, Iztacalco y Gustavo A. Madero. • El diputado local priista, Edgar López Nájera, rechazó las afirmaciones de AMLO en el sentido de que sólo 10% de las vialidades necesita mantenimiento correctivo, pues dijo que basta preguntarle a los automovilistas que han caído en baches y sufrido algún desperfecto en sus unidades, si esos datos los convencen. • Desde hace más de 3 años, los vecinos de la calle Calkini en la colonia Héroes de Padierna, delegación Tlalpan, sufren por la presencia de un bache que en época de lluvia se convierte en una verdadera alberca en medio de la calle. • Una drástica reducción presupuestal para mantenimiento de calles provocó que la Secretaría de Obras y Servicios se quedara desde febrero sin recursos suficientes para reparar los baches de las 45 vías principales de la Ciudad de México, aseguró el titular de la dependencia, César Buenrostro. • El diputado Marco Antonio Michel, vicecoordinador del PRI en la ALDF, aclaró que la reducción presupuestal para la atención a los baches provino del GDF y no de los legisladores locales, como lo aseguró el Secretario de Obras y Servicios, César Buenrostro. • La Calzada Ignacio Zaragoza, delegación Iztapalapa, presenta baches de diversas dimensiones en varios puntos entre Santa Martha y el Peñón Viejo, además de fisuras y desgaste notorio de la carpeta asfáltica. • A menos de un mes de que la SSP y la de Obras del GDF llevaron a cabo un Programa Emergente de Bacheo para reparar la carpeta asfáltica en 37

	CASO	TEMA / SUBTEMA	TOTAL DE IMPACTOS	RESUMEN DE NOTICIAS
				principales vialidades de la ciudad, los baches han vuelto a hacer su aparición y algunos con mayor profundidad y tamaño.
76.	Carriles confinados	Construcciones / Obras viales	5	<ul style="list-style-type: none"> El GDF arrancará el próximo año el proyecto de corredores viales con seis rutas entre las que se encuentra una sobre Avenida Insurgentes, informaron Manuel López, Joel Ahumada y Jorge Coxtinica, responsables de la discusión por parte del GDF. El proyecto busca generar una reforma a los sistemas de transporte de la capital basada en la construcción de carriles confinados por donde transitarán autobuses de gran capacidad que buscan atraer la demanda que en este momento cubre otro tipo de transporte. EL proyecto se ha denominado de "corredores del transporte confinado", y de funcionar en Insurgentes se ampliaría a otras avenidas, como Taxqueña y la calzada Ermita Iztapalapa. La creación de corredores especiales para el transporte público en las principales avenidas y ejes viales de la Ciudad iniciará el próximo año, aseguró este jueves el director General de Planeación de la Secretaría de Transportes y Vialidad, Mario Cepeda. El proyecto de carriles confinados consiste en el cierre de un carril a través de métodos definitivos para que los autobuses transiten por ahí, tengan paradas definidas, el acceso se lleve a cabo en el camellón y el pago se realice de forma simplificada a través de una tarjeta. A diferencia de lo que ocurre con los microbuses y autobuses, el nuevo sistema permitirá mayores ganancias a los propietarios de unidades de transporte y los choferes no tendrán que competir contra los otros vehículos por ganar pasaje, pues se les pagará en función del kilometraje recorrido. En la Avenida Insurgentes, los microbuses cederán el paso al proyecto de transporte que llevará el nombre de Metrobús o Megabús. A partir del próximo año, los carriles centrales de Insurgentes serán confinados para que sean usados exclusivamente por autobuses de alta velocidad, por lo que los automovilistas que circularán por esta vialidad tendrán un carril menos por cada sentido.
77.	Construcción del tren suburbano	Construcciones / Obras viales	1	El gobierno federal dará a conocer a final de este mes la convocatoria para la construcción de la primera etapa del Ferrocarril Suburbano de la Zona Metropolitana de la Ciudad de México, aseguró el secretario de Comunicaciones y Transportes, Pedro Cerisola y Weber.
78.	Construcción del tren colgante	Construcciones / Obras viales	1	Conscientes de que sólo se trata de una parte de la solución al problema del transporte metropolitano de pasajeros, empresarios mexicanos iniciarán la construcción del primer tren colgante completamente eléctrico. La línea, a cargo de la empresa Vías del Cielo, concesionaria en México de Aerobús Internacional, recorrerá 18 kilómetros sobre la Vía Morelos, desde el puente de fierro de Ecatepec (actual Casa de Cultura municipal) hasta el paradero de la estación Martín Carrera del metro, en la delegación Gustavo A. Madero del Distrito Federal.
79.	Ampliación del Aeropuerto	Construcciones / Obras viales	2	<ul style="list-style-type: none"> Se iniciaron los trabajos de construcción de una nueva terminal en el lado sur del AICM donde actualmente operan dependencias del gobierno federal, para incrementar su capacidad en 10 millones de pasajeros en un lapso de 20 años y equilibrar el movimiento de las aeronaves, lo que implicará la realización de

	CASO	TEMA / SUBTEMA	TOTAL DE IMPACTOS	RESUMEN DE NOTICIAS
				<p>diversas medidas de mitigación en las vialidades que lo rodean, a cargo de la administración capitalina. De acuerdo con el proyecto, que significará una inversión de 33 millones de pesos, se contará con 55 mil metros cuadrados para ubicar edificios, 18 nuevas posiciones para salidas y llegadas, calles de rodaje, seis posiciones remotas y 3 mil cajones para soportar una demanda anual de 30 millones de pasajeros en dicho lapso.</p> <ul style="list-style-type: none"> El director general del AICM, Enrique González, afirmó hoy que ninguna vivienda de la zona de Pantitlán resultará afectada por la construcción de la terminal II de la terminal aérea capitalina, cuyas obras empezarán en el primer trimestre de 2005. Indicó que el secretario de Comunicaciones y Transportes, Pedro Cerisola, y el director general de Aeropuertos y Servicios Auxiliares, Ernesto Velasco León, se han reunido con representantes del gobierno capitalino para diseñar las vialidades que habrán de complementar el proyecto de construcción de la terminal.
80.	Puente peatonal en Miramontes	Construcciones / Obras viales	1	Con la construcción del puente peatonal en Canal de Miramontes, delegación Tlalpan, a la altura del centro comercial y bazar Pericoapa, alrededor de 100 mil usuarios serán beneficiados.
81.	Vialidad en Santa Fe	Construcciones / Obras viales		Los vecinos de Santa Fe se tardan hasta dos horas y media en llegar a su casa, a pesar de que el trayecto es de 10 minutos. Y es que la avenida Vasco de Quiroga, que es la principal y única, se mantiene infestada de microbuses, autobuses, camiones y vehículos particulares las 24 horas del día. Ante esta situación, los colonos de esa zona de Alvaro Obregón exigieron a las autoridades capitalinas y delegacionales que cumplan su palabra y se construya otra vialidad, ya que Vasco de Quiroga es la única por donde pueden entrar y salir hacia otras partes de la ciudad.
82.	Construcción y dotación de vivienda	Construcciones / Vivienda	12	<ul style="list-style-type: none"> Expertos en ecología consideraron un craso error la eliminación de los estudios de impacto ambiental que se exigían como requisito para la edificación de viviendas de interés social.. Homero Aridjis, presidente del Grupo de los Cien, calificó la medida de populista y sostuvo que con ello se pierde el control ecológico de la ciudad y se abre la posibilidad de afectar zonas de recarga de mantos acuíferos, como bosques y barrancas. AMLO entregó 932 viviendas y 20 locales en el pueblo de Santa Bárbara en Azcapotzalco tanto a organizaciones priistas como perredistas, de la Asamblea de Barrios. En el acto, el funcionario manifestó que no hay cartera vencida en los créditos para vivienda que otorga la administración local, y dijo que a la fecha se han entregado 78 mil acciones de vivienda de las 150 mil que se tienen programadas para el sexenio. Se han edificado 52 mil viviendas en las delegaciones Cuauhtémoc, Venustiano Carranza, Benito Juárez y Miguel Hidalgo, pero se han autorizado permisos para 62 mil, además de las que se construyen en delegaciones periféricas. De seguir a este paso, estimó, en los seis años de la actual administración se completará la edificación de 160 mil viviendas. El Programa de Apoyo a Unidades Habitacionales y el Programa de Vivienda serán ampliados y se darán más créditos, en el último caso podrían aumentar a 30 mil. El apoyo a unidades habitacionales se presta sólo en aquellas de

	CASO	TEMA / SUBTEMA	TOTAL DE IMPACTOS	RESUMEN DE NOTICIAS
				<p>interés social con 40 viviendas, ubicadas en unidades territoriales de media, alta y muy alta marginación. El gobierno otorga 400 pesos por vivienda que suman hasta 16 mil a 1.5 El GDF cuenta con fondos suficientes para cumplir la meta de realizar las 150 mil acciones de vivienda programadas para este año, aseguró el mandatario capitalino, AMLO, al entregar ayer departamentos a 25 familias de la colonia Morelos, en la delegación Venustiano Carranza. millones de pesos, por conjunto habitacional.</p> <ul style="list-style-type: none"> • Un nuevo pozo de agua y obras viales de mitigación tuvieron que cumplir las empresas que construyen 600 departamentos (DEMET), un centro comercial (Wal Mart), un conjunto de cines (Cinemex) y un restaurante (VIPS) en el cruce de San Juan de Aragón y Eduardo Molina, en Gustavo A. Madero, afirmó Guillermo Isusi, Director de Desarrollo Urbano del DF. • De acuerdo con la Dirección de Regulación de Agua, Suelo y Residuos de la SMA, los proyectos de vivienda popular tienen características prototípicas de dimensión, áreas ocupadas y verdes. Se construyen en delegaciones centrales con impactos, medidas de prevención y mitigación ambiental similares, por lo que el organismo trabaja en analizar las condicionantes en esta materia, que les son comunes y quedarían como obligatorias en el Reglamento de Impacto Ambiental, una vez que se modifique.
83.	Normatividad de impacto ambiental para viviendas de interés social	Construcciones / Vivienda	3	<ul style="list-style-type: none"> • La titular de la SMA, Claudia Sheinbaum, firmó un convenio de colaboración con la presidenta de la Cámara Nacional de Vivienda, Lidia Álvarez Gavito, con el fin de simplificar los trámites requeridos para la construcción de viviendas de interés social y suprimir los estudios de impacto ambiental necesarios para estas edificaciones. • La construcción de nuevas viviendas de interés social en delegaciones como Benito Juárez y Miguel Hidalgo podría generar problemas de escasez de agua, contaminación y bajo voltaje, consideraron habitantes de estas demarcaciones. Benito Juárez y Miguel Hidalgo son dos de las cuatro demarcaciones (además de Cuauhtémoc y Venustiano Carranza) en donde se promueve la construcción de vivienda debido a que, según autoridades, la población en ellas ha disminuido en un millón 200 mil habitantes. • Homero Aridjis, del Grupo de los Cien, y Alfonso Ciprés Villareal, del Movimiento Ecologista Mexicano, consideraron un craso error la eliminación de los estudios de impacto ambiental que se exigían como requisito para la edificación de viviendas de interés social.
84.	Predio La Mexicana	Construcciones / Vivienda	3	<p>AMLO celebró la resolución a favor del GDF, por parte de un juez, en torno al predio llamado "La Mexicana", ubicado en Santa Fe. Indicó que está contento por los resultados, aunque aceptó que a la contraparte le queda una instancia, por lo que el gobierno de la ciudad dará seguimiento al caso. Precisó que el predio devuelto será utilizado para programas de vivienda para la gente más humilde. Mencionó que el terreno tiene un valor aproximado de 1,500 a 2 mil millones de pesos, los cuales, dijo, se destinarán para acciones de vivienda en la ciudad y recordó que aún está pendiente el caso del predio del paraje San Juan.</p>
85.	Financiamiento para vivienda	Construcciones / Vivienda	2	<p>Víctor Manuel Borrás Setién, director general del Infonavit, informó que ese instituto ha otorgado 16,882 créditos para derechohabientes del DF, lo que</p>

	CASO	TEMA / SUBTEMA	TOTAL DE IMPACTOS	RESUMEN DE NOTICIAS
				representa una derrama económica de 3,456 millones de pesos y un avance de 56.27 por ciento respecto a la meta comprometida para el presente año. Indicó que durante este año, el Infonavit tiene programado canalizar 30 mil créditos para derechohabientes de la capital, lo que representará una derrama económica de 5,161 millones de pesos, en beneficio de cerca de 135 mil habitantes. A la fecha, la actividad crediticia del Infonavit ha contribuido a la generación de 201,288 empleos directos e indirectos en el área metropolitana.
86.	Vivienda de alto riesgo	Construcciones / Vivienda	18	<ul style="list-style-type: none"> De los más de 100 mil damnificados que dejó el sismo de 1985, en la actualidad aún existen dos campamentos y alrededor de 20 inmuebles de alto riesgo. Un total de 300 familias que perdieron su vivienda e incluso a todos sus integrantes. Los niños que se preparaban para ir a la escuela, ahora son adultos con pareja e hijos, las familias se forjaron en los campamentos, esos que se han movido de calles pero nunca se lograron instalar en una vivienda digna con techos y muros sólidos. El GDF amplió el número de inmuebles considerados como de alto riesgo con la finalidad de evitar que estructuras en mal estado se conviertan en un peligro para quienes los habitan. Así lo informó el jefe del gobierno capitalino, quien indicó que las acciones emprendidas por las autoridades, como el desalojo de zonas de riesgo, ha dado buenos resultados, ya que en Miguel Hidalgo se deshabitó -hace 10 días- un inmueble cuya estructura se vino abajo un día después. Ante el incremento de las lluvias en los últimos días, el gobierno de la ciudad puso en marcha la segunda etapa de desalojos, por lo que ya han sido reubicadas temporalmente mil 900 familias que habitaban predios de alto riesgo, informó Aarón Mastache, coordinador del programa de lluvias. Mencionó que fueron desalojados 34 predios en donde habitaban unas 400 familias, principalmente en las delegaciones Cuauhtémoc, Iztacalco y Gustavo A. Madero. Semblanza de la vida en un campamento de desalojados situado en Bucareli, delegación Cuauhtémoc. En la delegación Cuauhtémoc siguen en peligro de desplomarse 231 inmuebles catalogados como de riesgo medio que están a la espera de la fase dos de demolición. "La gran mayoría son oficinas y bodegas que se encuentran en servicio y algunos son edificios habitados", dijo el jefe delegacional Alfonso Suárez el Real durante la presentación del Atlas de Riesgo. Debido a que algunas viviendas de la colonia Ejército de Oriente, zona ISSSTE, se ubican sobre una falla geológica, continuamente éstas presentan cuarteaduras y levantamiento de pisos, por lo que vecinos temen que en cualquier momento puedan derrumbarse sus hogares, sobre todo en esta época de lluvias, cuando se agudiza el problema y aparecen nuevas grietas. Al menos 69 viviendas de la zona presentan cuarteaduras, las cuales van desde leves hasta aquellas que ponen en riesgo la vida de los moradores. Al respecto, el delegado en Iztapalapa, José Luis Morúa Jasso, reconoció que los recursos que se canalizan a las unidades habitacionales no son suficientes para resolver algunos problemas como son las grietas.
87.	Afectaciones por lluvias	Protección civil	39	<ul style="list-style-type: none"> En vista de que septiembre será el mes con el mayor índice de lluvias en el

	CASO	TEMA / SUBTEMA	TOTAL DE IMPACTOS	RESUMEN DE NOTICIAS
				<p>Distrito Federal, durante este año, el Gobierno capitalino se reportó en estado de alerta, en caso de presentarse inundaciones o deslaves en zonas de alto riesgo, informó Alejandro Encinas, secretario de Gobierno del DF.</p> <ul style="list-style-type: none"> • AMLO aseguró que se refuerzan las medidas de seguridad y el programa de emergencia por lluvias. Señaló que en caso de ser necesario desalojarán a las familias que viven en zonas de alto riesgo, a fin de evitar mayores percances. Preciso que existe coordinación con las autoridades federales para atender cualquier situación, y en caso de alguna emergencia, el Ejército Mexicano actuará sin necesidad de ser solicitado. • Según reportes de la CNA, este año ha llovido más y de manera más intensa. En lo que va de 2003 se han registrado por lo menos 280 tormentas mientras que en años anteriores el promedio no pasaba de las 250. • La Delegación Miguel Hidalgo tuvo la segunda precipitación más alta del año y registró encharcamientos severos, mientras que en el resto de la Ciudad se reportaron caída de ramas de árboles, de un anuncio espectacular y de una barda. • Las lluvias generaron el desgajamiento de un muro en Cuajimalpa, además de la caída de un poste de luz y de un anuncio espectacular en la delegación Cuauhtémoc. En el kilómetro 14 de la carretera México-Toluca hubo un deslizamiento de tierra que obstruyó el tránsito vehicular, hasta que elementos de Protección Civil de la demarcación y del destacamento de Bomberos retiraron el material. • Debido a las intensas lluvias en la ciudad de México, más de 2 mil personas serán evacuadas de 34 inmuebles reblandecidos y clasificados de alto riesgo. El Coordinador del Programa de Atención a Lluvias del Distrito Federal, Aarón Mastache Mondragón, recalco que los edificios serán demolidos porque tienen graves daños en sus estructuras. • Alejandro Encinas, secretario general de GDF, reiteró su llamado a las miles de familias que habitan en zonas de alto riesgo a aceptar su reubicación, mientras pasa la temporada de lluvias, pues indicó que con base en la información del Servicio Meteorológico Nacional, durante septiembre y octubre caerán las precipitaciones pluviales más fuertes del año. Francisco de Souza, jefe delegacional en Cuajimalpa, aseveró que las autoridades de este perímetro no desalojarán a ninguna persona que habite en las zonas de alto riesgo, hasta que se aplique un programa integral de vivienda. • La Ciudad tiene 94 puntos de riesgo en esta época, 25 son vialidades importantes: "El 1 de septiembre tuvimos solamente cinco de lo que podemos llamar inundaciones, arriba de un metro de tirante. Tuvimos 21 zonas de acumulación de agua, entre 40 centímetros y un metro, pero hubo 52 puntos de acumulación de agua", comentó Aarón Mastache. • Las delegaciones Álvaro Obregón, Gustavo A. Madero, Iztapalapa, Tlalpan y Xochimilco son las más vulnerables del Distrito Federal durante la época de lluvias, debido a los asentamientos irregulares, a la deficiencia a la infraestructura hidráulica y por la presencia de taludes y barrancas, enumeró Pedro Martínez, subdirector de Atención de Emergencias Mayores de Protección Civil del DF. Sin embargo agregó, otros factores que agudizan los "encharcamientos" de la época de lluvias, como el exceso de basura en la vía pública, la falta de coladeras y su desazolve así como las excavaciones,

	CASO	TEMA / SUBTEMA	TOTAL DE IMPACTOS	RESUMEN DE NOTICIAS
				<ul style="list-style-type: none"> material que es arrastrado por el agua. Las delegaciones políticas del sur del DF se encuentran preparadas para acondicionar espacios públicos, como deportivos y centros comunitarios, como albergues en caso de alguna contingencia durante esta época de lluvias. Desde que comenzó la temporada de lluvia en la ciudad de México se han registrado ocho deslaves de consideración, afirmó el director general de Protección Civil, Luis Wintergerst. Entre las zonas de mayor riesgo están las ubicadas en la delegación Alvaro Obregón, donde 569 familias habitan en asentamientos susceptibles de derrumbes. De acuerdo con el programa de protección civil 2003 de esa demarcación, eso significa que 2,296 personas podrían perder su casa o la vida, de ocurrir deslaves en laderas y barrancas donde habitan.
88.	Incendios	Protección Civil	2	La delegación Cuauhtémoc dotó con mil extintores a los 38 mercados públicos ubicados dentro del territorio delegacional para mitigar las consecuencias de un posible incendio. Los equipos se instalarán para posteriormente dar paso a la renovación de las instalaciones eléctricas que se incluirá en el presupuesto del siguiente año.
89.	Deslaves	Protección Civil	9	<ul style="list-style-type: none"> Las fuertes lluvias registradas en las últimas horas, provocaron el desgajamiento del cerro de Los Padres, la madrugada de este lunes, en la delegación Cuajimalpa de la ciudad de México. Toneladas de lodo y basura fueron arrastrados por el agua, que bajaba en torrente por el cerro de Los Padres, ubicado en el paraje "Las Galicias", en los límites del DF con el Edomex. Algunas casas y vehículos quedaron dañados y varias familias tuvieron que ser evacuadas, para no poner sus vidas en peligro. Una fuerte lluvia provocó cuatro derrumbes en el DF y el Estado de México. Un tramo de la carretera Federal México Toluca, en Santa Fe, delegación Álvaro Obregón fue cerrado, provocando severo congestionamiento vehicular. En Alvaro Obregón aseguran que este tramo afectado pertenece a Cuajimalpa, mientras que en Cuajimalpa aseguran que no es así, que es parte de la delegación Álvaro Obregón. Las precipitaciones pluviales en el centro y sur de la ciudad acrecentan el riesgo de deslaves en las zonas de barrancas de Alvaro Obregón y Magdalena Contreras, reconoció Aarón Mastache.
90.	Planes y programas de Protección Civil	Protección Civil	6	<ul style="list-style-type: none"> Al presentar el Atlas de Riesgo de la delegación Cuauhtémoc, el jefe de la demarcación, Alfonso Suárez del Real, informó que se logró que 104 edificios que representaban un riesgo para sus habitantes fueran desocupados. Las mil 300 familias que los habitaban ya fueron reubicadas en módulos y en junio del 2004, recibirán una vivienda nueva. Sin embargo, aún hay personas que no han podido desocupar sus predios a pesar de que ya han sido catalogados como de alto riesgo y de que han recibido la orden de desalojo. La Casita de Protección Civil, creada por la Dirección de Protección Civil de Tlalpan, salió de gira. Del próximo 17 al 19 de septiembre estará en el Zócalo capitalino. La Casita de Protección Civil recrea algunos fenómenos naturales de alto riesgo, como lluvias torrenciales, sismos, y otras situaciones de peligro como los incendios.

	CASO	TEMA / SUBTEMA	TOTAL DE IMPACTOS	RESUMEN DE NOTICIAS
				<ul style="list-style-type: none"> Francisco de Souza, jefe delegacional en Cuajimalpa, entregó 100 reconocimientos al mérito a igual número de integrantes del Sistema de Seguridad Pública, Protección Civil y Emergencias en la delegación, mismos que respondieron eficientemente ante las recientes lluvias que afectaron a esta zona de la capital. Autoridades de la Dirección General de Aeronáutica Civil, en coordinación con las secretarías de Seguridad Pública local y federal, harán un simulacro a "escala real" de un accidente aéreo en el Aeropuerto Internacional de la Ciudad de México, con el fin de ajustar y corregir problemas y tiempos en una emergencia aérea. En el acto, se hará la representación de una aeronave que tiene problemas en el tren de aterrizaje al hacer contacto con la pista al momento de aterrizar. AMLO aseguró que el GDF sostiene una buena coordinación con la Secretaría de la Defensa Nacional y cuenta con un buen programa para actuar de manera conjunto y trabajar en caso de sismo o fenómeno natural, aunque reconoció que falta más orientación, capacitación y trabajo en lo preventivo. El presidente Vicente Fox aseguró que para su gobierno la protección civil no es un asunto de rutina, sino al contrario, es una acción estratégica, sustentada en la participación social y en la más amplia difusión de la prevención. En la sesión solemne del Consejo Nacional de Protección Civil, que encabezó con motivo del Día Nacional de Protección Civil, destacó que frente a la defensa de la vida y el patrimonio de todas y todos los mexicanos, se ha transitado de una posición reactiva a una de acción.
91.	Sismos	Protección Civil	10	<ul style="list-style-type: none"> Cerca de 30 millones de personas habitan los siete estados con mayor riesgo sísmico: Baja California, Oaxaca, Michoacán, Chiapas, Guerrero, Jalisco y Colima. Carmen Segura Rancel, coordinadora del Sistema Nacional de Protección Civil, indicó que la ciudad de México está geográficamente fuera de ese grupo, pero la composición de sus suelos, la concentración poblacional, la infraestructura urbana y de servicios la colocan dentro del mapa de mayor riesgo. En el Atlas de Riesgos de la República, con información a detalle, el DF estará fragmentado en varias zonas de riesgo y con base en los distintos factores de vulnerabilidad se podrán obtener escenarios virtuales de desastre. Esa información permitirá orientar acciones, afinar políticas, para casos de terremotos, desde luego, pero también por lluvias, huracanes, deslaves, heladas e inundaciones. La Delegación Miguel Hidalgo anunció que del 18 al 25 de septiembre se realizarán más de 40 simulacros simultáneos en instalaciones gubernamentales, empresas privadas, sucursales bancarias. Este 19 de septiembre se realizará un simulacro sísmico en el que participará personal de 106 edificios públicos y privados ubicados en la delegación Cuauhtémoc, en coordinación con autoridades de Protección Civil, como parte de las actividades sobre la materia con motivo del 18 aniversario de los terremotos de 1985. Las delegaciones Cuauhtémoc, Gustavo A. Madero, Iztapalapa, Venustiano Carranza, Iztacalco, Tláhuac, Tlalpan y Xochimilco, así como los municipios de Nezahualcóyotl y Chimalhuacán, en el Estado de México, son los sitios más vulnerables en el DF y su zona metropolitana, ante un temblor similar al de

	CASO	TEMA / SUBTEMA	TOTAL DE IMPACTOS	RESUMEN DE NOTICIAS
				<p>hace 18 años. El terremoto de 1985 dejó más de 6 mil muertos en el DF, por lo que los sismólogos intensifican sus estudios para conocer con precisión la vulnerabilidad del suelo de la ciudad, así como el comportamiento sísmico de la Brecha de Guerrero, sitio en el que los expertos esperan un fuerte temblor.</p> <ul style="list-style-type: none"> • Los geofísicos de la UNAM, responsables del Sistema Sismológico Nacional, dijo, saben que un sismo similar al de 1985 "seguramente volverá a ocurrir", aunque no existe la capacidad de predecir la fecha exacta o aproximada del suceso. • De los 6 mil planteles públicos de educación básica de la ciudad de México, cerca de mil 200 se encuentran en zonas de alto riesgo sísmico y de éstos sólo 50 cuentan con el sistema de alarma, reconoció Sylvia Ortega Salazar, subsecretaria de Servicios Educativos del Distrito Federal, quien agregó que "todos los centros educativos están conectados a una alarma radial que les permite actuar a tiempo para desalojar el inmueble".
92.	Panteones en el DF	Otros temas	1	<p>Los panteones de la ciudad de México están saturados. Ya no es posible construir más y en los que existen queda poco espacio. Ante esta situación, fue inaugurado en la delegación Álvaro Obregón el primer crematorio con tecnología de punta, no sólo en el DF sino a nivel nacional. A través de la prestación de este servicio, indicó el jefe de la Oficina de Panteones en dicho perímetro, Marco Antonio Jesús Alvarado, se pretende promover la cultura de la cremación y recuperar las fosas abandonadas de todos los panteones oficiales.</p>
93.	Trolebuses	Otros temas / Transporte	1	<p>Un estímulo al desarrollo tecnológico y un freno a la cautividad en el transporte eléctrico han logrado la UNAM y el Servicio de Transportes Eléctricos (STE), al fabricar equipos y brindar mantenimiento para los 400 trolebuses de la red del DF. A través de los institutos de Ingeniería y de Investigación de Materiales de la UNAM, las autoridades del STE han logrado abatir costos de mantenimiento, en dos años, por más de 85 millones de pesos. La red del trolebús con 100 años de antigüedad, que abarca 500 kilómetros en 15 líneas que forman un mapeo octogonal a lo largo de la ciudad, ha logrado una importante independencia tecnológica gracias al esfuerzo ingenieril mexicano.</p>
94.	Suspensión del servicio del tren ligero	Otros temas / Transporte	4	<ul style="list-style-type: none"> • Debido a hundimientos de tierra que presentan cinco estaciones del Tren Ligero en la Delegación Xochimilco, se suspenderá el servicio este viernes informó la Secretaría de Seguridad Pública. Para evitar contratiempos, el Gobierno del Distrito Federal dispuso para este día el servicio de autobuses de la Red de Transporte de Pasajeros. • El tren ligero que corre de Taxqueña a Xochimilco funciona con normalidad a partir de este sábado, aunque en la zona de un hundimiento que ocurrió esta semana hay señalamientos de obra y algunos escombros. En un recorrido se constató que los trenes corren sin ningún contratiempo a lo largo de todas las estaciones.
95.	Notas sobre el STC Metro	Otros temas / Transporte	11	<ul style="list-style-type: none"> • Con una afluencia acumulada de 36,700 millones de pasajeros y bajo índice de incidencia delictiva, el Metro llega a sus 34 años de existencia con un proceso de modernización para mejorar la calidad del servicio y ampliar su capacidad de transportación por lo menos en 18 por ciento, lo que significará una

	CASO	TEMA / SUBTEMA	TOTAL DE IMPACTOS	RESUMEN DE NOTICIAS
				<p>inversión de 6,160 millones de pesos.</p> <ul style="list-style-type: none"> Las autoridades capitalinas no descartan que en esta administración inicie la construcción de la línea 12, que correría de Mixcoac a Constitución de 1917, pero aseguran que hay otras prioridades, como la modernización de todo el Sistema, la compra de nuevos trenes y la renivelación de las vías que no se salvan de los hundimientos de la ciudad. Andrés Manuel López Obrador informó que no aumentará el precio del pasaje del Metro y destacó que al cumplir este día 34 años de su creación, funciona bien. El servicio de la Línea 5 del Metro está suspendido en su tramo La Raza - Consulado debido a que la interestación Misterios-Valle Gómez se inundó por la lluvia que cayó sobre la ciudad de México. De diciembre del año 2000 a la fecha la deuda pública del STC se incrementó en 1,366 millones de pesos, para llegar a un saldo de 4,791 millones. Tan sólo por intereses, el organismo pagará 350 millones de pesos anuales. Durante el primer semestre de 2003 sólo se amortizaron 298 millones de pesos, pero a decir de las autoridades del Metro ese monto era el que le correspondía pagar al organismo en ese periodo y aseguraron que la deuda es manejable y se puede cubrir. El director del STC-Metro, Javier González Garza, informó que a partir de noviembre se suspenderá todos los fines de semana el servicio en seis estaciones de la línea 5, durante nueve meses, para llevar a cabo trabajos de renivelación de vías y sustitución de durmientes, que representarán una inversión de 113 millones de pesos. El 4 de septiembre una filtración de agua en la interestación Valle Gómez-Misterios -considerada en la primera etapa de reparación de hundimientos diferenciales- provocó la interrupción del servicio más de dos horas, lo cual afectó a más de 30 mil usuarios. Se registró un descarrilamiento del Metro en la zona de maniobras de la estación Pantitlán, en la Línea 9.
96.	Corrupción en la SMA	Otros temas	1	<p>Manejos discrecionales del presupuesto han llevado a la Corenader a entregar el pasado 18 de julio, en plena época de lluvias, un cheque por 850 mil pesos para combatir incendios; además, los programas subsidiarios han resultado de beneficio para unos cuantos productores del campo, incluidos funcionarios de la dependencia capitalina En un documento de Corenader, bajo el concepto de "Apoyo en el marco del convenio de colaboración para el desarrollo de trabajos para la prevención de incendios", se consigna la entrega de un cheque a Francisco Javier García Quiroz, vinculado con el grupo de Xalatlaco, justo cuando estaban iniciando las lluvias y también cuando surgió el conflicto con los comuneros del Ajusco.</p>
97.	Informe de la Prosoc	Otros temas	1	<p>En su más reciente informe de actividades —6 de mayo de 2003—, la Procuraduría Social del DF da a conocer a la Asamblea Legislativa que durante 2002 atendió casi 11 mil quejas de los ciudadanos y que el 86 por ciento se debieron a deficiencias en los servicios urbanos. Locatel recibió el 75 por ciento de las quejas, el 11.5 por ciento correspondió a Comparecencias, el 9.5 por ciento fue vía telefónica. De las 34 reuniones conciliatorias que se celebraron, algunas se refirieron a la delegación Cuauhtémoc, Tlalpan, Benito Juárez y Gustavo A. Madero.</p>

	CASO	TEMA / SUBTEMA	TOTAL DE IMPACTOS	RESUMEN DE NOTICIAS
98.	Parque industrial	Otros temas / Infraestructura y equipamiento	5	<ul style="list-style-type: none"> • Como parte de su estrategia para impulsar el desarrollo económico de la ciudad, el GDF inaugurará el próximo viernes la primera etapa del parque industrial de alta tecnología de Ferrería, con la puesta en marcha de la universidad Tec Milenio y empresas de software, con una inversión de más de 10 millones de dólares. Además, presentará el proyecto para desarrollar otro parque en Cabeza de Juárez. La secretaria de Desarrollo Económico, Jenny Saltiel Cohen, señaló que a finales de año se iniciarán los trabajos de construcción de una zona de comercios y servicios aledaña a Ferrería, en una extensión de 7 mil metros cuadrados, en la cual ya están comprometidas diversas firmas de autoservicio, restaurantes y cines, así como un outlet de ropa, que permitirán la creación de cerca de 7 mil empleos directos. Precisó que participan en este proyecto el Tecnológico de Monterrey, Tortoriello y Asociados, la inmobiliaria Meliás y la empresa especializada en refrigeración de alimentos La Viande, que en conjunto invertirán más de mil 500 millones de pesos y recibirán deducciones de ciento por ciento en impuestos predial, por adquisición de bienes inmuebles, de 2 por ciento sobre nómina y por suministro de agua. • Con el fin de promover la recuperación de los 35 mil 800 empleos que se han perdido en los últimos 15 años, la delegación Azcapotzalco propuso el establecimiento de una zona franca para la instalación de industrias maquiladoras en el área de Vallejo, donde se le de trato preferencial a este sector en el pago de impuestos locales y federales. • La creación de empleos especializados, el impulso a la industria baja en contaminantes y el incentivo a la inversión privada, son algunos de los beneficios que, según la Secretaria de Desarrollo Económico, generará el parque industrial de alta tecnología de Ferrería, en la delegación Azcapotzalco. El proyecto, presentado como estratégico para la administración de AMLO, iniciará operaciones con la Universidad Tec Milenio, auspiciada por el Tecnológico de Monterrey, y la empresa mexicana de desarrollo de software Softtek. No obstante, la zona de comercios y servicios, que ocupará la mayor parte del terreno de 10 hectáreas, se completará hasta el próximo año. • La secretaria de Desarrollo Económico, Jenny Saltiel Cohen, presentó el proyecto para la construcción del parque de alta tecnología de Iztapalapa, en un terreno de 12 hectáreas que será comercializado entre la iniciativa privada, para captar inversiones por más de mil millones de pesos y generar tres mil empleos calificados, con remuneraciones promedio de 10 mil pesos al mes.
99.	Estacionamientos en las delegaciones	Otros temas	1	Los estacionamientos de Alvaro Obregón, Benito Juárez, Coyoacán, Cuauhtémoc, Gustavo A. Madero y Miguel Hidalgo tienen un déficit de cajones para los vehículos de sus empleados y de los ciudadanos que acuden a hacer trámites a sus oficinas. Esto provoca saturación de los espacios, proliferación de "franeleros" en los alrededores y problemas viales por los autos estacionados en doble y triple fila. El Reglamento de Construcciones del DF, en su artículo noveno transitorio, establece que cualquier establecimiento o industria deben tener un cajón de estacionamiento por cada 40 metros cuadrados.
100.	Rerforma política en el DF	Otros temas / Legislación	2	El Senado de la República y la ALDF deben avanzar en los acuerdos para concretar la Reforma Política del DF que permita la autonomía en las delegaciones

	CASO	TEMA / SUBTEMA	TOTAL DE IMPACTOS	RESUMEN DE NOTICIAS
				capitalinas, dijo este martes Andrés Manuel López Obrador. En referencia a la necesidad de una redistribución del ingreso a nivel federal, comentó que en el caso de la capital se tiene que avanzar en la autonomía a los gobiernos delegacionales para que tengan, cuando menos, las mismas facultades de los ayuntamientos en el país.